

DOSSIER ADMINISTRATIF
ANNEXE 3
**PARC EOLIEN DU
FOND DU MOULIN**

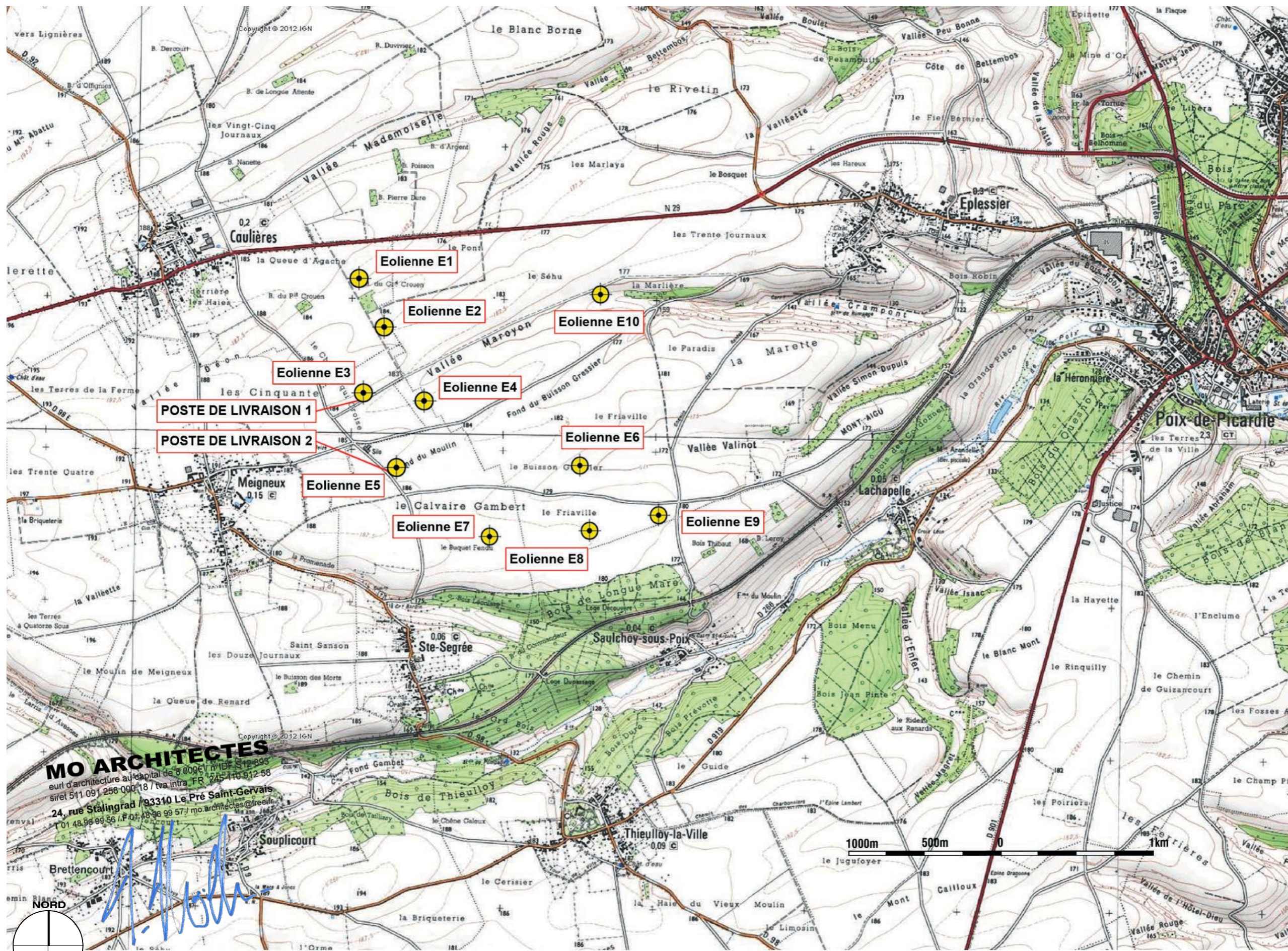
COMMUNES DE
CAULIÈRES, MEIGNEUX,
SAINTE SEGREE ET
EPLESSIER






FOND DU MOULIN SAS

**PLAN DE
SITUATION**

Source scan 25 IGN



-  Eolienne
-  Limite de Commune
-  Poste de Livraison

MAITRISE D'ŒUVRE

MO ARCHITECTES

DAE-01

AR-56

A3-Echelle : 1 : 25 000

Date : 25/09/2015 Indice : B

© MO ARCHITECTES. Mission strictement limitée à l'édition des plans de permis de construire, en vue du dépôt du dossier, par le Maître d'ouvrage aux autorités compétentes.

MO ARCHITECTES
Bureau d'architecture au capital de 5 000 € / n° SIRET 512 893 511 091 / 256 000 18 / TVA intra FR 245 410 912 88
24, rue Stalingrad / 93310 Le Pré Saint Gervais
T 01 48 96 99 56 / F 01 48 96 99 57 / mo.architectes@free.fr

**DOSSIER ADMINISTRATIF
ANNEXE 3
PARC EOLIEN DU
FOND DU MOULIN**

COMMUNES DE
CAULIERES, MEIGNEUX,
SAINTE SEGREE ET
EPLESSIER



**PLAN GENERAL
FOND DU MOULIN SAS**



Légende:

- Eolienne accordée
- Route
- Chemin existant à renforcer
- Chemin à créer
- Parcelle d'assiette
- Parcelle surplombée
- Aire de grutage
- Pan coupé ou chemin provisoir
- Ligne EDF aérienne
- Limite de commune
- Réseau électrique enterré "à titre indicatif"
- Boisements
- Arbres
- Cours d'eau
- Périmètre de 600m (1/10e du rayon d'affichage d'enquête publique)
- Distance voies circulées
- Distance habitations

MAITRISE D'OEUVRE

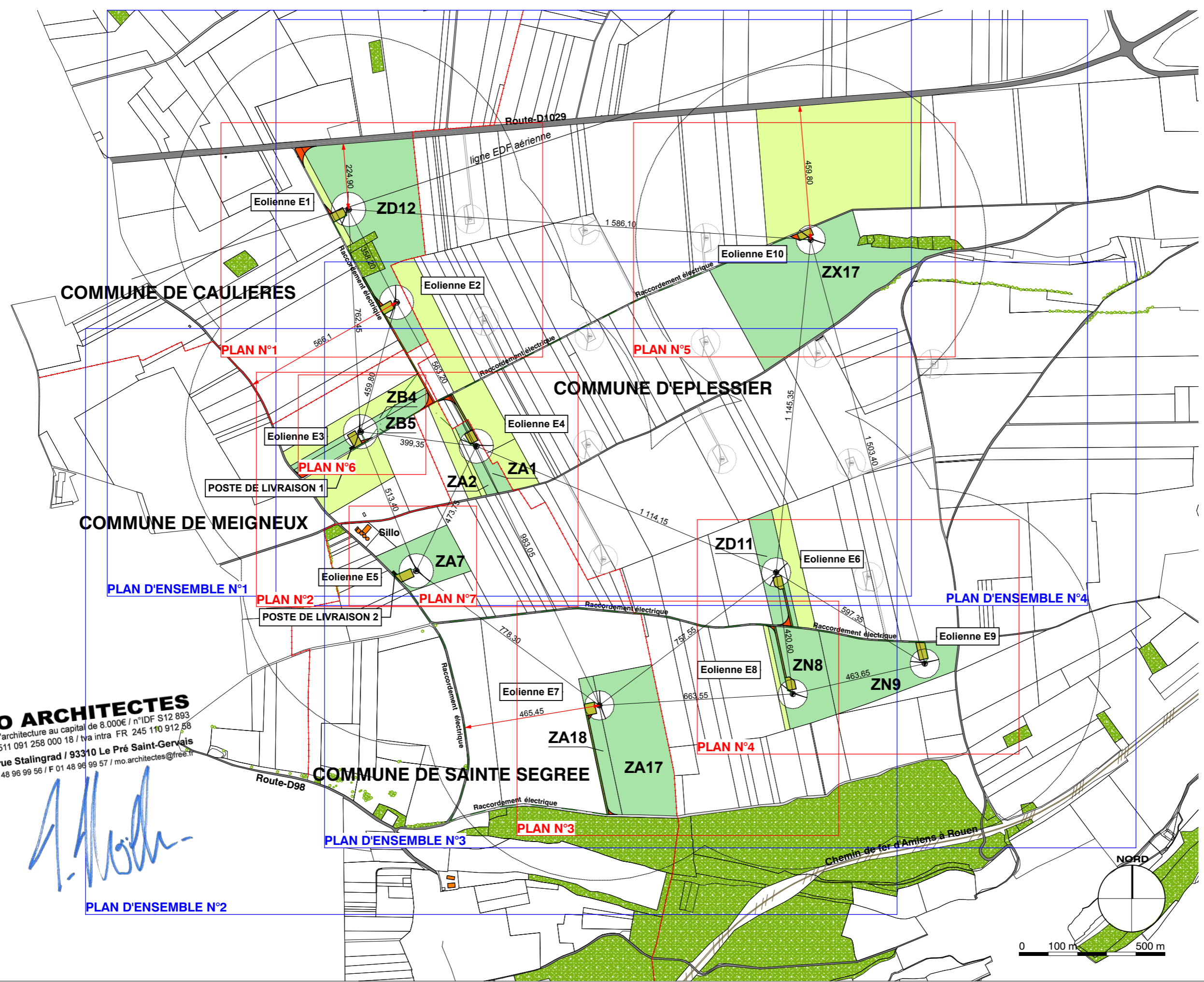
MO ARCHITECTES

DAE-02

AR-57

A3-Echelle : 1:12500

Date : 25/09/2015 Indice : B



MO ARCHITECTES
Bureau d'architecture au capital de 8.000€ / n°IDF S12 893
siret 511 091 258 000 18 / tva intra FR 245 110 912 58
24, rue Stalingrad / 93310 Le Pré Saint-Gervais
T 01 48 96 99 56 / F 01 48 96 99 57 / mo.architectes@free.fr

[Signature]

PLAN D'ENSEMBLE N°2



© MO ARCHITECTES. Mission strictement limitée à l'édition des plans de permis de construire, en vue du dépôt du dossier, par le Maître d'ouvrage aux autorités compétentes.

**DOSSIER ADMINISTRATIF
ANNEXE 3
PARC EOLIEN DU
FOND DU MOULIN**





COMMUNES DE
CAULIERES, MEIGNEUX,
SAINTE SEGREE ET
EPLISSIER



FOND DU MOULIN SAS

CARTE 1:50000

Source scan 25 IGN

-  Eolienne
-  Limite de Commune
-  Poste de Livraison
-  Rayon d'affichage 6km

MAITRISE D'ŒUVRE

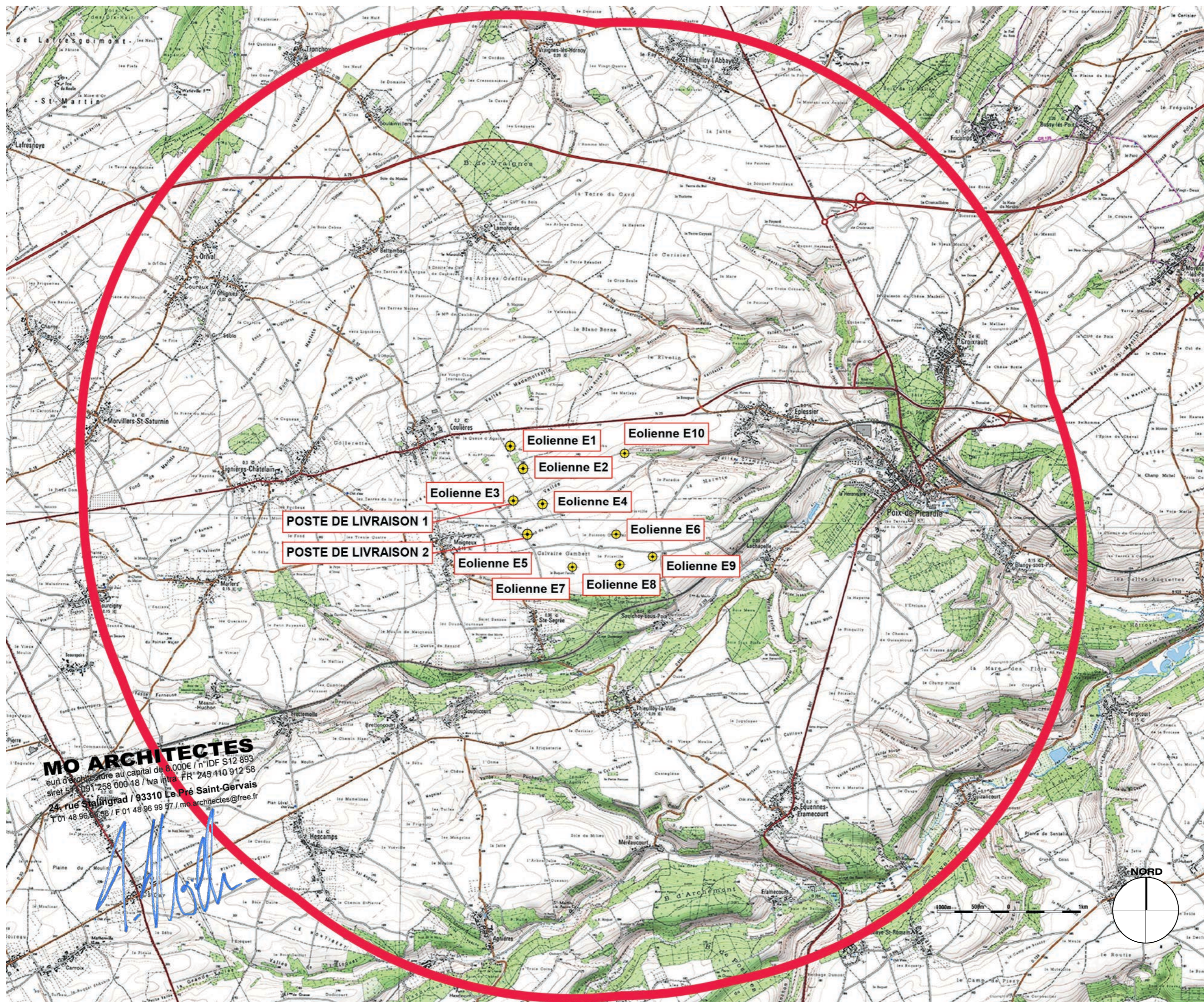
MO ARCHITECTES

DAE-03

AR-58

A3-Echelle : 1: 50000

Date : 25/09/2015 Indice : **B**



MO ARCHITECTES
société d'architecture au capital de 8.000€ / n°IDF S12 893
siret 533 091 258 000 18 / tva intra FR 245 410 912 58
24, rue Stalingrad / 93310 Le Pré Saint-Gervais
T 01 48 96 99 96 / F 01 48 96 99 97 / mo.architectes@free.fr

PLAN D'ENSEMBLE N°1 DU PARC EOLIEN



Légende:

- Eolienne accréditée
- Terre agricole
- Bois méliorables
- Ruis
- Chemin existant à réviser
- Chemin à créer
- Site isolé
- Aire de projet
- Plan d'impact au chemin existant
- Ligne EDF aérienne
- Limite de commune
- Relevé orthorectifié (NAD 83)
- Relevé
- Haies ou autres obstacles
- Clairière
- Pointe de vue (1/100 de plan)
- Distance visée (1/100 de plan)
- Distance visée (1/2500 de plan)
- Distance habituelle

MO ARCHITECTES
24, rue Spalagrad - 63010 La Prie Saint-Gervais
Tél : 04 77 80 11 11 - Fax : 04 77 80 11 12
www.mo-architectes.com

A. H.

MAIRIE D'EPLESSIER
MO ARCHITECTES
DAE-04
AR-59
A0-Echelle : 1:2500
Date : 25/09/2015



© MO ARCHITECTES. Tous droits réservés. Toute réimpression ou utilisation non autorisée sans la permission écrite de MO ARCHITECTES est formellement interdite. Toute réimpression ou utilisation non autorisée sans la permission écrite de MO ARCHITECTES est formellement interdite.

PLAN D'ENSEMBLE N°2 DU PARC EOLIEN



Légende:

- Eolienne accotée
- Forme agricole
- Bâtiment
- Ruie
- Chemin existant à réviser
- Chemin à créer
- Site industriel
- Aire de stockage
- Plan d'eau ou chemin proche
- Ligne EDF aérienne
- Limite de commune
- Relevé topographique existant "à titre indicatif"
- Relevés
- Haies ou arbres isolés
- Clairière
- Pointe de vue à 600m (1/1000 de rayon d'implantation éolienne)
- Distance visée critique
- Distance habituelle

MO ARCHITECTES
24, rue Skaligrand - 85310 La Pré-Sainte-Gervaise
Tél : 02 41 00 10 00 - Fax : 02 41 00 10 01 - www.mo-architectes.fr

MAITRE D'OUVRAGE
MO ARCHITECTES
DAE-05
AR-60
A0-Echelle : 1:2500
Date : 25/09/2015 - Index B



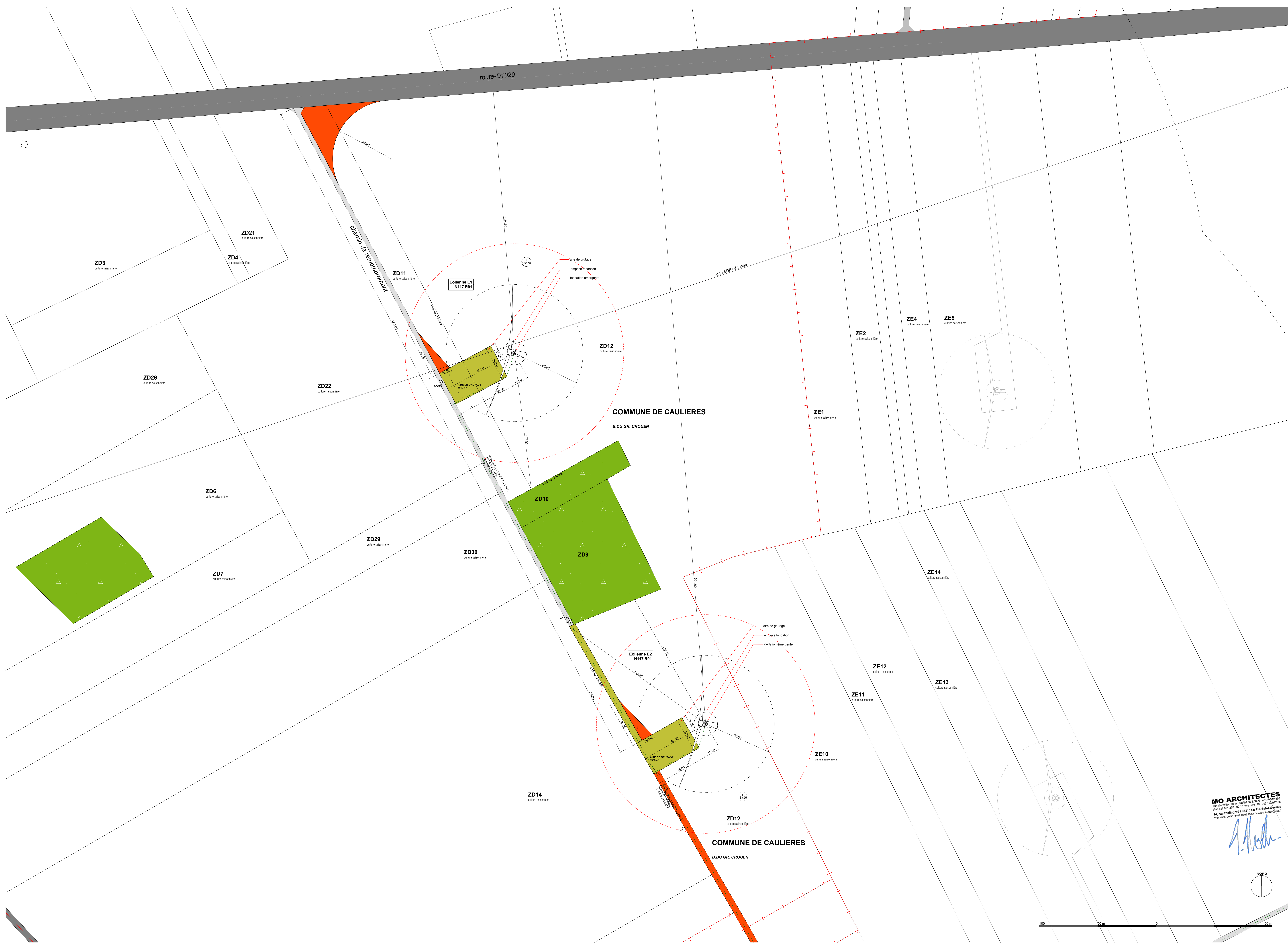
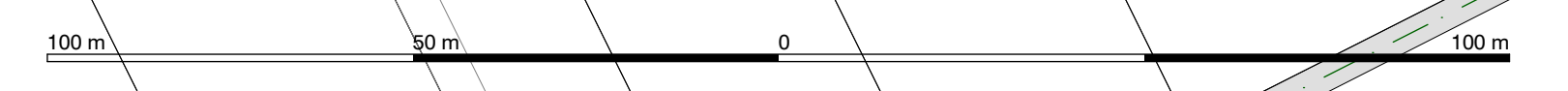
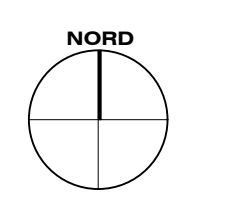
© MO ARCHITECTES. Tous droits réservés. Toute réimpression ou utilisation non autorisée sans la permission écrite de MO ARCHITECTES est formellement interdite. Toute réimpression ou utilisation non autorisée sans la permission écrite de MO ARCHITECTES est formellement interdite.



- Légende:**
- Eolienne existante
 - Terrain agricole
 - Bâtiment
 - Route
 - Champ existant à réaffecter
 - Champ à créer
 - Aire de groupage
 - Parcours de chemin provisoire
 - Ligne EDF aérienne
 - Ligne de clôture
 - Clôture d'essai
 - Réseaux électriques existants à être réaffectés
 - Périmètre de 20m autour de l'habitation
 - Aire de construction

MO ARCHITECTES
10 rue de la République - 35000 Lorient
02 97 30 00 00 - 02 97 30 00 01
24, rue Stalingrad - 35010 La Prairie-Quelvaux
T 01 49 94 94 94 - F 01 49 94 94 94

A. Noh





- Légende:
- Éolienne existante
 - Terrain agricole
 - Bois Forêt
 - Route
 - Chenet existant à renforcer
 - Chenet à créer
 - Aire de groupage
 - Perimètre de 50m autour du point de captation
 - Ligne de captation
 - Cours d'eau
 - Réseau électrique externe à être réalisé
 - Périmètre de 20m autour de l'habitation
 - Ligne de propriété
- Aucun écopié ne tronque les abords de l'habitation projetée



© MO ARCHITECTES. Toutes les constructions et ouvrages sont soumis à permis de construire. Le plan de zonage est soumis par MO ARCHITECTES aux services compétents.

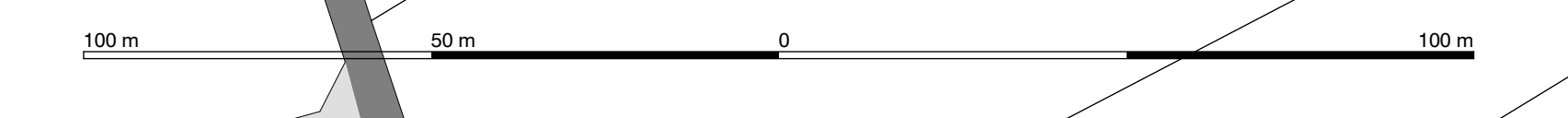
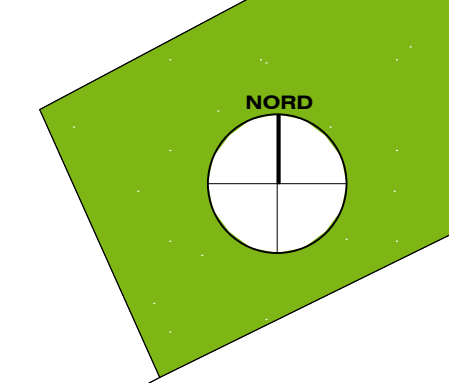


- Légende:
- Existant existant
 - Terrain agricole
 - Bâtiment
 - Route
 - Construction existante à rénover
 - Construction à construire
 - Aire de grutage
 - Perimètre de chéneau provisoire
 - ligne d'égout existante
 - ligne de construction
 - Cléris d'axe
 - Réseau électrique existant à être révisé
 - Périphérie de 20m autour de l'habitation
 - Périphérie de 20m autour de l'habitation



MO ARCHITECTES
101 rue de la République - 59100 Lille
Tél : 03 20 37 40 00 - Fax : 03 20 37 40 01 - www.mo-architectes.com

A. H. H.



© MO ARCHITECTES - Mission d'architecte établie à l'attention de l'Etat, en vertu de l'article 1103 du Code de Commerce, par MO ARCHITECTES, 101 rue de la République, 59100 Lille, France. Toute réimpression ou utilisation non autorisée sans la permission écrite de MO ARCHITECTES est formellement interdite.

PLAN N°7 - POSTE DE LIVRAISON 2



- Légende:
- Estimee accordee
 - Terrain agricole
 - Bâtiments
 - Route
 - Chemin existant à améliorer
 - Chemin à créer
 - Aire de groupage
 - Poste de livraison
 - Ligne 10kV aérienne
 - Ligne de caténaire
 - Clous d'axe
 - Réseaux électriques existants à être révisés
 - Périmètre de 200 mètres de l'installation

MO ARCHITECTES
société de droit français au capital de 10000 € / N° 507 372 885
SIREN 511 081 258 500 181 / RCS Meaux / N° 345 110 975 86
24, rue Saint-Gervais / 93310 La Pré Saint-Gervais
T +33 (0) 1 61 48 56 57 / E info@moarchitectes.fr

A. HODIN

