


# Photomontage 19. Depuis sortie nord est Rosières D28 à 360° (A : panorama 90° nord-est)



Photomontage avec les silhouettes des éoliennes - panorama à 90° (parcs existants, accordés, en instruction et projet)

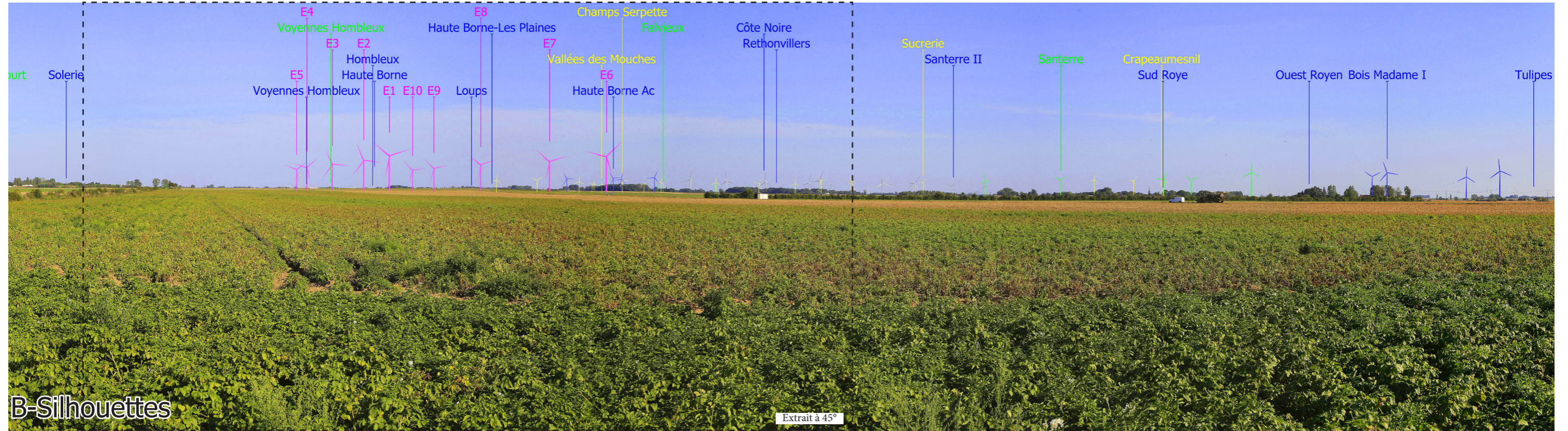
En rose : projet étudié, En bleu : parcs existants, En vert : parcs accordés, En jaune : parcs en instruction et déposés



Photomontage - panorama à 90° (parcs existants, accordés, en instruction et projet)



# Photomontage 19. Depuis sortie nord est Rosières D28 à 360° (B : panorama 90° sud-est) - Projet



Photomontage avec les silhouettes des éoliennes - panorama à 90° (parcs existants, accordés, en instruction et projet)  
 En rose : projet étudié, En bleu : parcs existants, En vert : parcs accordés, En jaune : parcs en instruction et déposés



Photomontage - panorama à 90° (parcs existants, accordés, en instruction et projet)



# Photomontage 19. Depuis sortie nord est Rosières D28 à 360° (C: panorama 90° sud-ouest)



C-Silhouettes

Photomontage avec les silhouettes des éoliennes - panorama à 90° (parcs existants, accordés, en instruction et projet)

En rose : projet étudié, En bleu : parcs existants, En vert : parcs accordés, En jaune : parcs en instruction et déposés



C-Photomontage

Photomontage - panorama à 90° (parcs existants, accordés, en instruction et projet)



## Photomontage 19. Depuis sortie nord est Rosières D28 à 360° (D : panorama 90° nord-ouest)



D-Silhouettes

Photomontage avec les silhouettes des éoliennes - panorama à 90° (parcs existants, accordés, en instruction et projet)

En rose : projet étudié, En bleu : parcs existants, En vert : parcs accordés, En jaune : parcs en instruction et déposés



D-Photomontage

Photomontage - panorama à 90° (parcs existants, accordés, en instruction et projet)



# Photomontage 19. Depuis sortie nord est Rosières D28 à 360° (extrait à 45° sur le projet)

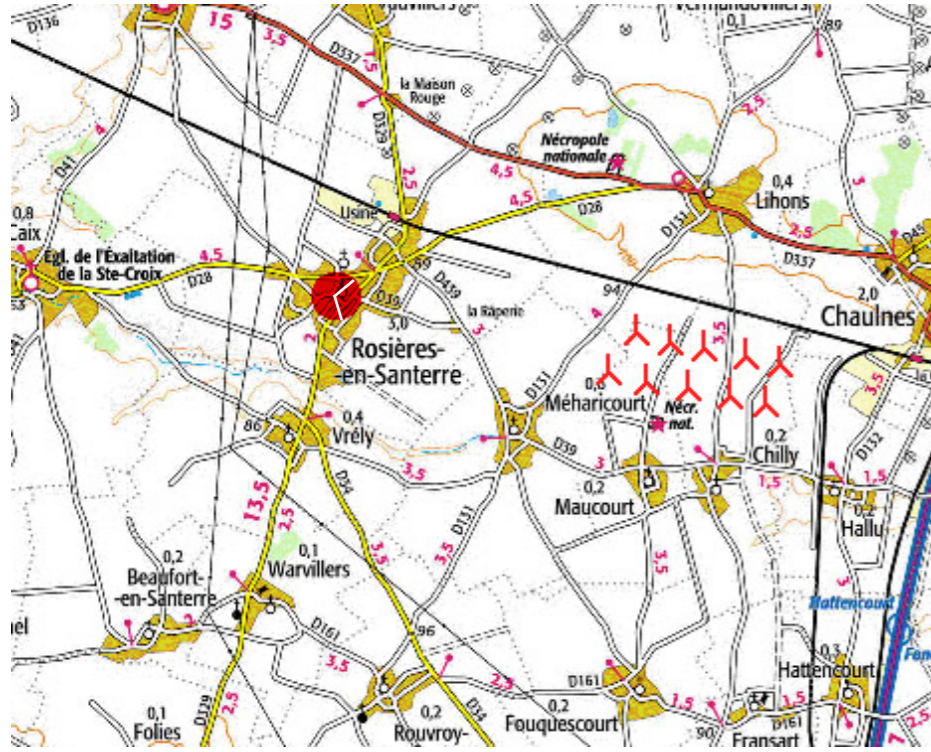
## B-Photomontage



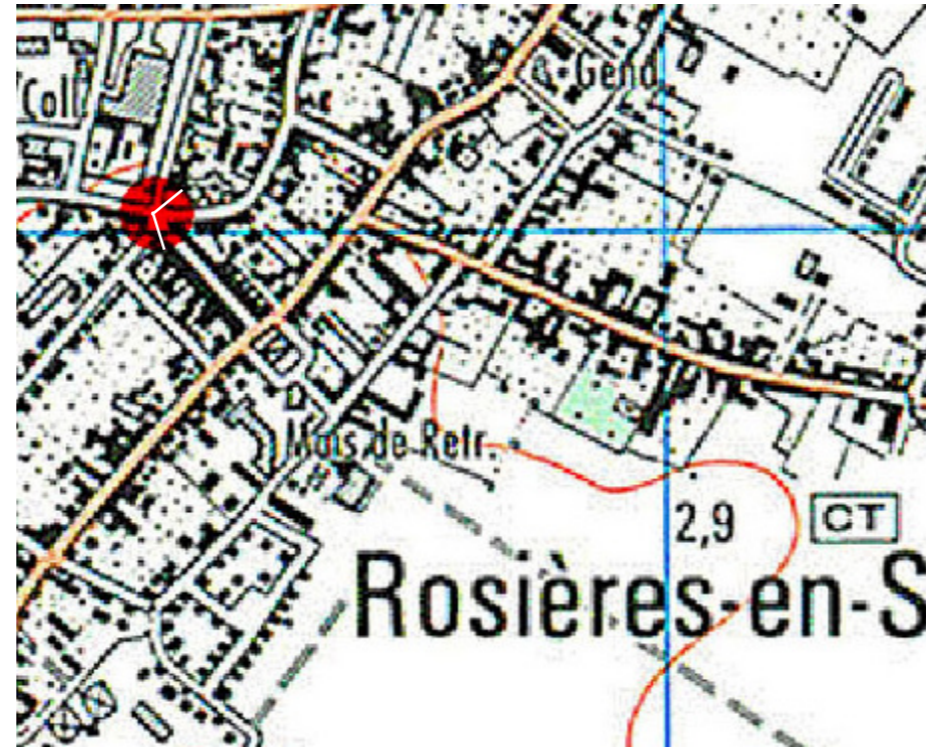
Photomontage représentant la perception terrain du projet en lisant l'image à une distance de 47,5 cm.



# Photomontage 20. Depuis le centre bourg de Rosières - photomontage à 120°



Carte de localisation du photomontage sur scan 100 ou départemental



Carte de localisation du photomontage sur scan 25

Périmètre d'étude	Rapproché
Localisation par rapport au projet	centre bourg de Rosières
Coordonnées en Lambert 93	X: 678420 Y: 6968422
Altitude du point de vue en mètre	92
Date et heure de la photographie	Ma 27/08 17h15
Nombre d'éoliennes du projet visibles	0
Nom de l'éolienne la plus proche et distance approximative au point de vue	E6 : 3525 m
Nom de l'éolienne la plus éloignée et distance approximative au point de vue	E5 : 5600 m

## Commentaire

Ce photomontage est réalisé dans le centre bourg de Rosières-en-Santerre, depuis la place de l'église (point d'intérêt signalé dans l'Atlas des paysages de la Somme). Il a pour objectif d'illustrer les vues en cœur de ce bourg proche (projet à environ 3 km).

Le projet n'est pas visible, masqué par le bâti. **L'impact est donc nul.** Ce photomontage illustre le rôle visuel du bâti y compris dans le périmètre rapproché.



Etat initial - panorama à 120°(parcs existants et accordés)



