




|                                       |                  |
|---------------------------------------|------------------|
| n° PHM                                | 68               |
| Date et heure de la prise de vue      | 31/07/2014       |
|                                       | 14:29            |
| X                                     | E1° 42' 28,123"  |
| Y                                     | N49° 56' 39,968" |
| angle de prise de vue                 | 157,8°           |
| distance à la première éolienne       | 4750m            |
| nombre d'éoliennes visibles du projet | 0                |




|                    |                                 |
|--------------------|---------------------------------|
| Photomontage n° 68 | Rambures - 1er étage du château |
|--------------------|---------------------------------|







|                                       |                  |
|---------------------------------------|------------------|
| n° PHM                                | 69               |
| Date et heure de la prise de vue      | 31/07/2014       |
|                                       | 15:02            |
| X                                     | E1° 42' 29,236"  |
| Y                                     | N49° 56' 40,019" |
| angle de prise de vue                 | 164°             |
| distance à la première éolienne       | 4720m            |
| nombre d'éoliennes visibles du projet | 0                |

|                    |                            |
|--------------------|----------------------------|
| Photomontage n° 69 | Rambures - parc du château |
|--------------------|----------------------------|





|                                       |                  |
|---------------------------------------|------------------|
| n° PHM                                | 70               |
| Date et heure de la prise de vue      | 31/07/2014       |
|                                       | 15:05            |
| X                                     | E1° 42' 31,472"  |
| Y                                     | N49° 56' 37,308" |
| angle de prise de vue                 | 222,3°           |
| distance à la première éolienne       | 4750m            |
| nombre d'éoliennes visibles du projet | 0                |

|                    |   |
|--------------------|---|
| Photomontage n° 70 | Rambures - extrémité sud est du parc du château |
|--------------------|---|

