

Demande d'examen au cas par cas préalable à la réalisation d'une étude d'impact

Article R. 122-3 du code de l'environnement

*Ce formulaire n'est pas applicable aux installations classées pour la protection
de l'environnement*

*Ce formulaire complété sera publié sur le site internet de l'autorité administrative de l'Etat
compétente en matière d'environnement*

Avant de remplir cette demande, lire attentivement la notice explicative

Date de réception <i>18 mars 2013</i>	Cadre réservé à l'administration Dossier complet le <i>29 mars 2013</i>	N° d'enregistrement <i>F-022-13-P-0052</i>
--	---	---

1. Intitulé du projet

Requalification des espaces publics du secteur Fafet-Brossolette à Amiens

2. Identification du maître d'ouvrage ou du pétitionnaire

2.1 Personne physique

Nom *Guillemot*

Prénom *Cédric*

2.2 Personne morale

Dénomination ou raison sociale

Amiens-Métropole et Ville d'Amiens

Nom, prénom et qualité de la personne
habilitée à représenter la personne morale

Mairie d'Amiens

RCS / SIRET

24800053100173

Forme juridique

Administration

Joignez à votre demande l'annexe obligatoire n°1

3. Rubrique(s) applicable(s) du tableau des seuils et critères annexé à l'article R. 122-2 du code de l'environnement et dimensionnement correspondant du projet

N° de rubrique et sous rubrique	Caractéristiques du projet au regard des seuils et critères de la rubrique
33° ou 34°	Aménagements réalisés en plusieurs phases sur une surface globale de 33 700m ² (Pas de surface de SHON)
et/ou	
6°d	

4. Caractéristiques générales du projet

Doivent être annexées au présent formulaire les pièces énoncées à la rubrique 8.1 du formulaire

4.1 Nature du projet

Réaménagement des rives de la rue Fafet, aménagement d'une liaison entre la rue Fafet et le Bd de Roubaix, aménagement des espaces verts entre les résidences Calmette-Fafet et le Bd de Roubaix, confortement du square de la Rose des Sables, redimensionnement des débouchés de la rue Ronsard sur la rue Fafet, et du giratoire au débouché de la rue Fafet sur la route d'Allonville, appropriation des délaissés de voirie en rive de la cité de la briqueterie sur la rue Fafet. Densification des plantations, remise à neuf de la place du kiosque.

4.2 Objectifs du projet

Inscrit dans projet urbain du quartier Nord, le projet vise à améliorer le cadre de vie du quartier en lien avec la résidentialisation des immeubles de l'OPHA.

Sur la rue Fafet, il s'agit de ralentir la circulation, redonner des espaces aux piétons, accueillir des conteneurs enterrés et compléter les alignements d'arbres.

Pour l'ensemble des sites traités, il s'agit de réaliser des aménagements qui permettront de favoriser et sécuriser les activités de plein air.

L'objectif est de modifier l'aspect global des lieux.

4.3 Décrivez sommairement le projet

4.3.1 dans sa phase de réalisation

Sur la rue Fafet, le chantier se réalisera sous circulation et ponctuellement avec des fermetures à la circulation.

Les organisations de chantier pour les autres sites ne sont pas encore définies à ce jour.

4.3.2 dans sa phase d'exploitation

L'entretien de l'ensemble des sites se fera suivant les procédures habituelles d'entretien des espaces publics (soit par le service voirie soit par le secteur)

L'ensemble des sites sera ouvert aux habitants

4.4.1 A quelle(s) procédure(s) administrative(s) d'autorisation le projet a-t-il été ou sera-t-il soumis ?

La décision de l'autorité administrative de l'Etat compétente en matière d'environnement devra être jointe au(x) dossier(s) d'autorisation(s).

Aucune

4.4.2 Précisez ici pour quelle procédure d'autorisation ce formulaire est rempli

Ce formulaire est rempli de façon à savoir si ce projet doit être soumis à une étude d'impact

4.5 Dimensions et caractéristiques du projet et superficie globale (assiette) de l'opération - préciser les unités de mesure utilisées

Grandeurs caractéristiques	Valeur
Surface globale à revaloriser :	33 700m ²
Rue Fafet	11 500 m ²
Placette du kiosque	2 750 m ²
Square de la Rose des Sables	3 800m ²
Espaces verts	15 650m ²

4.6 Localisation du projet

Adresse et commune(s)
d'implantation

Rue Fafet (et ses abords jusqu'au boulevard de Roubaix) à Amiens

Coordonnées géographiques¹ Long. 2 ° 31 23 " 58 Lat. 49 ° 91 ' 47 " 09

Pour les rubriques 5° a), 6° b) et d), 8°, 10°, 18°, 28° a) et b), 32° ; 41° et 42° :

Point de départ : Long. ___ ° ___ ' ___ " ___ Lat. ___ ° ___ ' ___ " ___

Point d'arrivée : Long. ___ ° ___ ' ___ " ___ Lat. ___ ° ___ ' ___ " ___

Communes traversées :

Aucune

4.7 S'agit-il d'une modification/extension d'une installation ou d'un ouvrage existant ? Oui Non

4.7.1 Si oui, cette installation ou cet ouvrage a-t-il fait l'objet d'une étude d'impact ? Oui Non

4.7.2 Si oui, à quelle date a-t-il été autorisé ?

4.8 Le projet s'inscrit-il dans un programme de travaux ? Oui Non

Si oui, de quels projets se compose le programme ?

Ce projet s'inscrit dans la ZAC Nord et dans le programme de renouvellement urbain du Quartier Nord qui intègre la réhabilitation ou rénovation des logements, la résidentialisation de certains espaces extérieurs et le réaménagement ou rénovation des espaces publics.

¹ Pour outre-mer, voir notice explicative

5. Sensibilité environnementale de la zone d'implantation envisagée

5.1 Occupation des sols

Quel est l'usage actuel des sols sur le lieu de votre projet ?

Il s'agit d'espaces publics, voies et espaces verts, qui sont soit du Domaine Public soit du domaine privé d'un bailleur social voué à devenir du domaine public ou du domaine privé de la commune.

Existe-t-il un ou plusieurs documents d'urbanisme (ensemble des documents d'urbanisme concernés) réglementant l'occupation des sols sur le lieu/tracé de votre projet ? Oui X Non

Si oui, intitulé et date d'approbation : PLU du 7/02/13
 Précisez le ou les règlements applicables à la zone du projet

Pour les rubriques 33° à 37°, le ou les documents ont-ils fait l'objet d'une évaluation environnementale ? Oui Non

5.2 Enjeux environnementaux dans la zone d'implantation envisagée :

Complétez le tableau suivant, par tous moyens utiles, notamment à partir des informations disponibles sur le site internet <http://www.developpement-durable.gouv.fr/etude-impact>

Le projet se situe-t-il :	Oui	Non	Lequel/Laquelle ?
dans une zone naturelle d'intérêt écologique, faunistique et floristique de type I ou II (ZNIEFF) ou couverte par un arrêté de protection de biotope ?	<input type="checkbox"/>	<input checked="" type="checkbox"/>	
en zone de montagne ?	<input type="checkbox"/>	<input checked="" type="checkbox"/>	
sur le territoire d'une commune littorale ?	<input type="checkbox"/>	<input checked="" type="checkbox"/>	
dans un parc national, un parc naturel marin, une réserve naturelle (régionale ou nationale) ou un parc naturel régional ?	<input type="checkbox"/>	<input checked="" type="checkbox"/>	
sur un territoire couvert par un plan de prévention du bruit, arrêté ou le cas échéant, en cours d'élaboration ?	<input type="checkbox"/>	<input checked="" type="checkbox"/>	

dans une aire de mise en valeur de l'architecture et du patrimoine ou une zone de protection du patrimoine architectural, urbain et paysager ?	<input type="checkbox"/>	<input checked="" type="checkbox"/>	
dans une zone humide ayant fait l'objet d'une délimitation ?	<input type="checkbox"/>	<input checked="" type="checkbox"/>	
dans une commune couverte par un plan de prévention des risques naturels prévisibles ou par un plan de prévention des risques technologiques ? si oui, est-il prescrit ou approuvé ?	<input checked="" type="checkbox"/>	<input type="checkbox"/>	PPRI approuvé le 2/08/12
dans un site ou sur des sols pollués ?	<input type="checkbox"/>	<input checked="" type="checkbox"/>	
dans une zone de répartition des eaux ?	<input type="checkbox"/>	<input checked="" type="checkbox"/>	
dans un périmètre de protection rapprochée d'un captage d'eau destiné à l'alimentation humaine ?	<input type="checkbox"/>	<input checked="" type="checkbox"/>	
dans un site inscrit ou classé ?	<input type="checkbox"/>	<input checked="" type="checkbox"/>	
Le projet se situe-t-il, dans ou à proximité :	Oui	Non	Lequel et à quelle distance ?
d'un site Natura 2000 ?	<input type="checkbox"/>	<input checked="" type="checkbox"/>	
d'un monument historique ou d'un site classé au patrimoine mondial de l'UNESCO ?	<input type="checkbox"/>	<input checked="" type="checkbox"/>	

6. Caractéristiques de l'impact potentiel du projet sur l'environnement et la santé humaine

6.1 Le projet envisagé est-il susceptible d'avoir les incidences suivantes ?

Veillez compléter le tableau suivant :

Domaines de l'environnement :		Oui	Non	De quelle nature ? De quelle importance ? <i>Appréciez sommairement l'impact potentiel</i>
Ressources	engendre-t-il des prélèvements d'eau ?	<input type="checkbox"/>	<input checked="" type="checkbox"/>	
	impliquera-t-il des drainages / ou des modifications prévisibles des masses d'eau souterraines ?	<input type="checkbox"/>	<input checked="" type="checkbox"/>	
	est-il excédentaire en matériaux ?	<input type="checkbox"/>	<input checked="" type="checkbox"/>	
	est-il déficitaire en matériaux ? Si oui, utilise-t-il les ressources naturelles du sol ou du sous-sol ?	<input type="checkbox"/>	<input checked="" type="checkbox"/>	
Milieu naturel	est-il susceptible d'entraîner des perturbations, des dégradations, des destructions de la biodiversité existante : faune, flore, habitats, continuités écologiques ?	<input type="checkbox"/>	<input checked="" type="checkbox"/>	
	est-il susceptible d'avoir des incidences sur les zones à sensibilité particulière énumérées au 5.2 du présent formulaire ?	<input type="checkbox"/>	<input checked="" type="checkbox"/>	

	Engendre-t-il la consommation d'espaces naturels, agricoles, forestiers, maritimes ?	<input type="checkbox"/>	<input checked="" type="checkbox"/>	
Risques et nuisances	Est-il concerné par des risques technologiques ?	<input type="checkbox"/>	<input checked="" type="checkbox"/>	
	Est-il concerné par des risques naturels ?	<input type="checkbox"/>	<input checked="" type="checkbox"/>	
	Engendre-t-il des risques sanitaires ?	<input type="checkbox"/>	<input checked="" type="checkbox"/>	
	Est-il concerné par des risques sanitaires ?	<input type="checkbox"/>	<input checked="" type="checkbox"/>	
Commodités de voisinage	Est-il source de bruit ?	<input type="checkbox"/>	<input checked="" type="checkbox"/>	
	Est-il concerné par des nuisances sonores ?	<input type="checkbox"/>	<input checked="" type="checkbox"/>	
	Engendre-t-il des odeurs ?	<input type="checkbox"/>	<input checked="" type="checkbox"/>	
	Est-il concerné par des nuisances olfactives ?	<input type="checkbox"/>	<input checked="" type="checkbox"/>	
	Engendre-t-il des vibrations ?	<input type="checkbox"/>	<input checked="" type="checkbox"/>	
	Est-il concerné par des vibrations ?	<input type="checkbox"/>	<input checked="" type="checkbox"/>	

	<p>Engendre-t-il des émissions lumineuses ?</p> <p>Est-il concerné par des émissions lumineuses ?</p>	<input type="checkbox"/>	<input checked="" type="checkbox"/>	
Pollutions	<p>Engendre-t-il des rejets polluants dans l'air ?</p>	<input type="checkbox"/>	<input checked="" type="checkbox"/>	
	<p>Engendre-t-il des rejets hydrauliques ?</p> <p>Si oui, dans quel milieu ?</p>	<input type="checkbox"/>	<input checked="" type="checkbox"/>	
	<p>Engendre-t-il la production d'effluents ou de déchets non dangereux, inertes, dangereux ?</p>	<input type="checkbox"/>	<input checked="" type="checkbox"/>	
Patrimoine / Cadre de vie / Population	<p>Est-il susceptible de porter atteinte au patrimoine architectural, culturel, archéologique et paysager ?</p>	<input type="checkbox"/>	<input checked="" type="checkbox"/>	
	<p>Engendre-t-il des modifications sur les activités humaines (agriculture, sylviculture, urbanisme / aménagements) ?</p>	<input type="checkbox"/>	<input checked="" type="checkbox"/>	

6.2 Les incidences du projet identifiées au 6.1 sont-elles susceptibles d'être cumulées avec d'autres projets connus ?

Oui Non Si oui, décrivez lesquelles :

Projet de résidentialisation mené par l'OPHA sur ces propriétés incluses dans le secteur.

6.3 Les incidences du projet identifiées au 6.1 sont-elles susceptibles d'avoir des effets de nature transfrontière ?

Oui Non Si oui, décrivez lesquels :

7. Auto-évaluation (facultatif)

Au regard du formulaire rempli, estimez-vous qu'il est nécessaire que votre projet fasse l'objet d'une étude d'impact ou qu'il devrait en être dispensé ? Expliquez pourquoi.

Ce projet vise à une amélioration de la qualité de l'espace public. Les mesures proposées pour ralentir la vitesse de circulation devraient permettre une réduction des bruits de circulation et de la pollution. L'imperméabilisation des sols sera réduite du fait de la transformation de surfaces minérales en surfaces végétales. Le projet propose une densification des arbres et autres végétaux.

Il est estimé que ce projet proposant une amélioration environnementale du site ne nécessite pas la réalisation d'une étude d'impact.

8. Annexes

8.1 Annexes obligatoires

Objet		
1	L'annexe n°1 intitulée « informations nominatives relatives au maître d'ouvrage ou pétitionnaire » - non publiée ;	X
2	Un plan de situation au 1/25 000 ou, à défaut, à une échelle comprise entre 1/16 000 et 1/64 000 (il peut s'agir d'extraits cartographiques du document d'urbanisme s'il existe) ;	
3	Au minimum, 2 photographies datées de la zone d'implantation, avec une localisation cartographique des prises de vue, l'une devant permettre de situer le projet dans l'environnement proche et l'autre de le situer dans le paysage lointain ;	
4	Un plan du projet ou, pour les travaux, ouvrages ou aménagements visés aux rubriques 5° a), 6° b) et d), 8°, 10°, 18°, 28° a) et b), 32°, 41° et 42° un projet de tracé ou une enveloppe de tracé ;	
5	Sauf pour les travaux, ouvrages ou aménagements visés aux rubriques 5° a), 6° b) et d), 8°, 10°, 18°, 28° a) et b), 32°, 41° et 42° : plan des abords du projet (100 mètres au minimum) pouvant prendre la forme de photos aériennes datées et complétées si nécessaire selon les évolutions récentes, à une échelle comprise entre 1/2 000 et 1/5 000. Ce plan devra préciser l'affectation des constructions et terrains avoisinants ainsi que les canaux, plans d'eau et cours d'eau ;	

8.2 Autres annexes volontairement transmises par le maître d'ouvrage ou pétitionnaire

Veillez compléter le tableau ci-joint en indiquant les annexes jointes au présent formulaire d'évaluation, ainsi que les parties auxquelles elles se rattachent

Objet
Plaquette descriptive des intentions de projet

9. Engagement et signature

Je certifie sur l'honneur l'exactitude des renseignements ci-dessus

Fait à Amiens

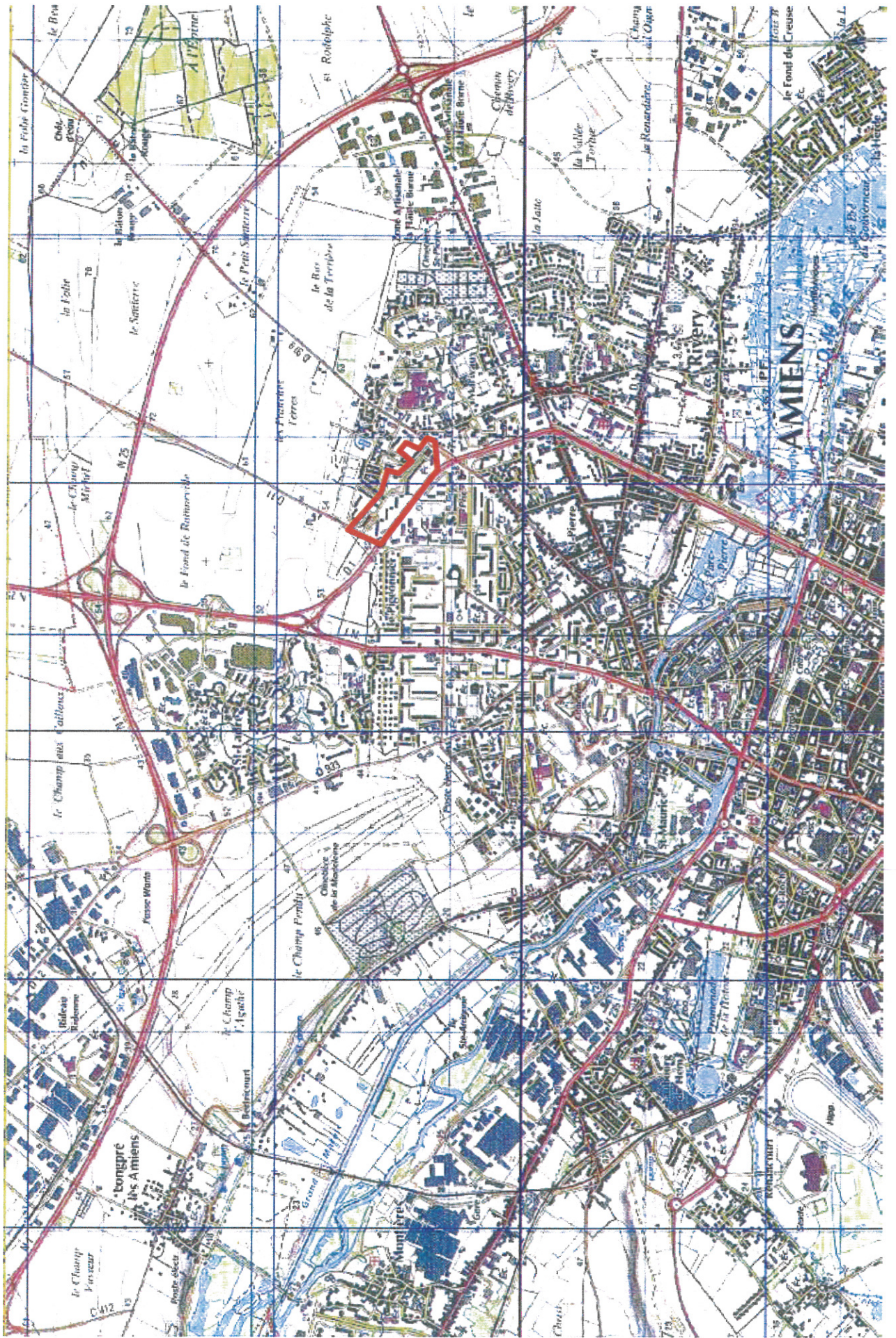
le, le 11 février 2013

Cédric GUILLEMOT

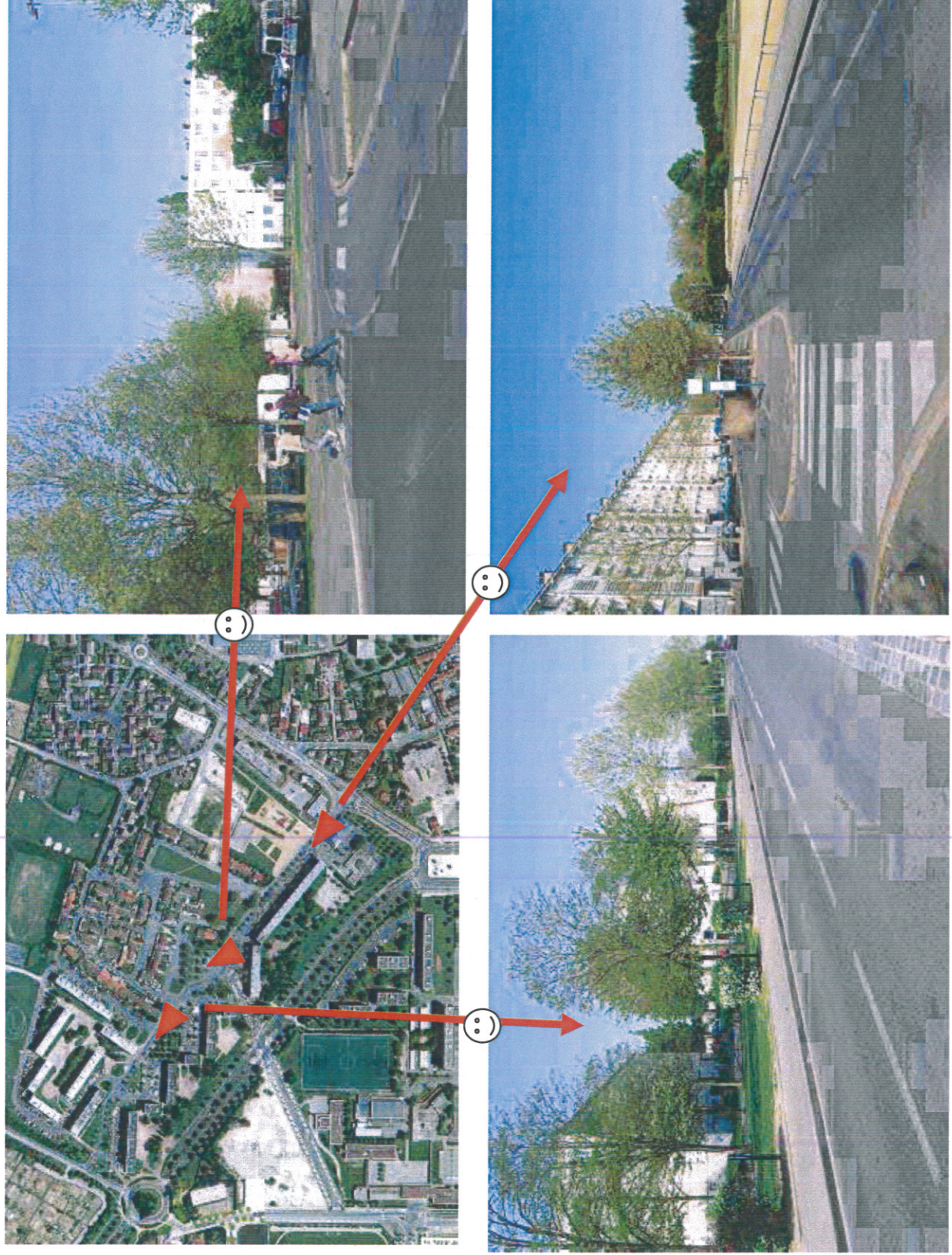
Signature



Annexe n°2 – Plan de situation

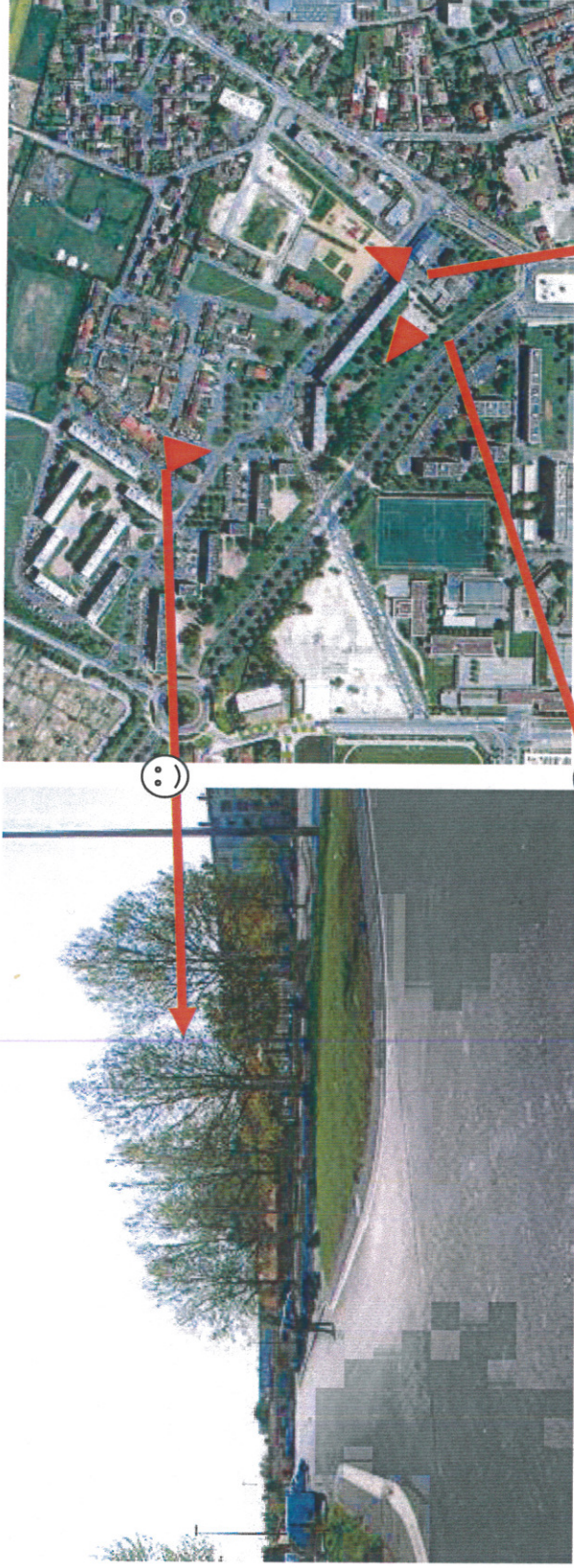


Annexe n°3 – Photographies datées avec zone d'implantation et localisation cartographique



Avril 2011

Annexe n°3 – Photographies datées avec zone d'implantation et localisation cartographique



Avril 2011



Annexe n°4 – Plan projet

