



# CARNET DE PLANS

**Projet de renouvellement du parc éolien de Hombleux 2**

Commune de Hombleux – Somme





# SOMMAIRE

---

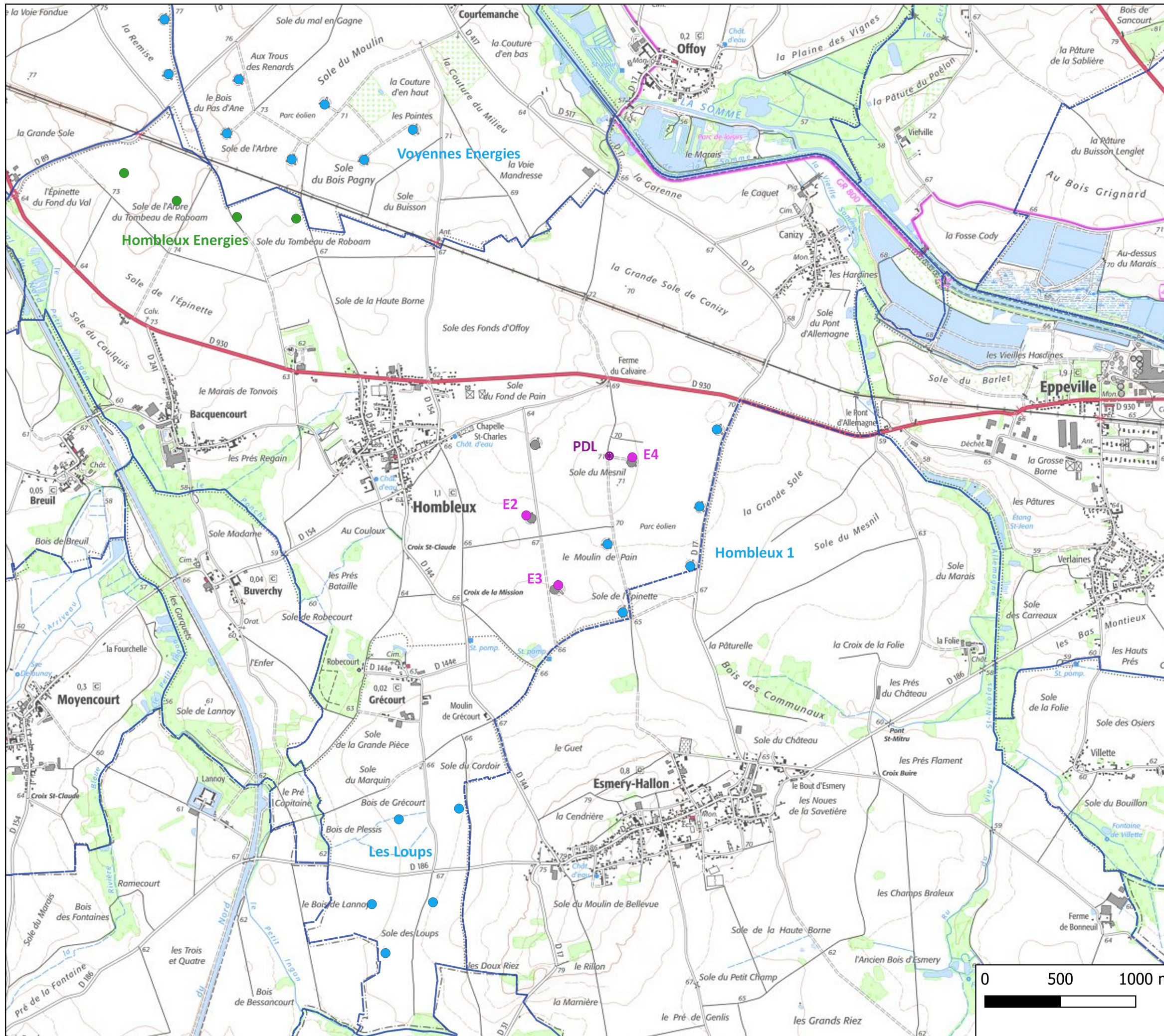
PLAN DE SITUATION - A3 - 1:25000 .....	4
PLAN D'ENSEMBLE GLOBAL - A0 - 1:2500 .....	5
PLAN D'ENSEMBLE EOLIENNE E1 ACTUELLE A DEMANTELER - A3 - 1:1000 .....	6
PLAN D'ENSEMBLE EOLIENNE E2 RENOUVELEE ET EOLIENNE E2 ACTUELLE A DEMANTELER - A3 - 1:1000.....	7
PLAN D'ENSEMBLE EOLIENNE E3 RENOUVELEE ET EOLIENNE E3 ACTUELLE A DEMANTELER - A3 - 1:1000.....	8
PLAN D'ENSEMBLE EOLIENNE E4 RENOUVELEE, EOLIENNE E4 ACTUELLE A DEMANTELER ET PDL - A3 - 1:1000 .....	9
PLAN D'ENSEMBLE PDL ACTUEL A DEMANTELER - A3 - 1:250 .....	10





## Projet de renouvellement du parc éolien de Hombleux 2

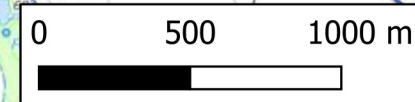
### Plan de situation



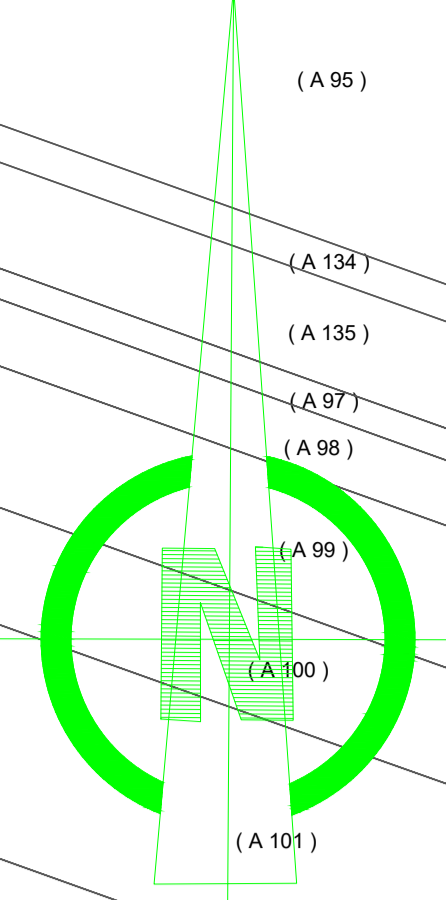
- Limites administratives
- Projet de renouvellement
- Parc éolien de Hombleux 2 renouvelé
- Poste de Livraison
- Etat actuel
- Parc éolien de Hombleux 2 à renouveler
- Autre parc éolien construit
- Autre parc éolien autorisé



Echelle 1:25000 pour impression en A3



Source : Kallista Energy, IGN



Vers le poste source de Ham

X : 699840,86  
Y : 699969,45  
Z : 69,51m

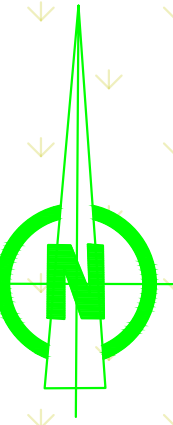
X : 700922,21  
Y : 699969,59  
Z : 70,88m

X : 700644,26  
Y : 699964,55  
Z : 70,15m

X : 700069,1  
Y : 699906,79  
Z : 69,42m

Légende

- Mât
- Parc éolien de Hombleux 1 (Eurowatt)
- Surplomb (r:70,07m)
- Fondation (r:13m)
- Plateforme
- Poste de livraison
- Plateforme poste de livraison
- Accès à réfectionner (5m)
- Raccordement Hombleux 1
- Raccordement Hombleux 2 actuel
- Raccordement externe Hombleux 2 renouvelé (tracé indicatif)
- Raccordement interne Hombleux 2 renouvelé (tracé indicatif)
- Pan coupé (temporaire)
- Stockage de pale (temporaire)
- Zone d'assemblage (temporaire)
- Conduite de gaz
- Forage d'irrigation
- Limite cadastrale
- Limite communale



( C 49 )

( C 52 )

( C 51 )

( C 147 )

( C 148 )





( C 62 )


( C 176 )

Eolienne à démanteler

Plateforme à démanteler

Légende

-  Raccordement Hombleux 2 actuel
-  Conduite de gaz
-  Terre agricole
-  Limite cadastrale



( C 63 )

X : 699840,86  
Y : 6959569,43  
Z : 65,31m Lambert 93

E2

( C 174 )

Eolienne à démanteler

Plateforme à démanteler

( C 74 )

( C 175 )

( C 115 )

( C 161 )

( C 162 )

( C 163 )

( C 79 )

( C 69 )














( C 70 )

( C 71 )

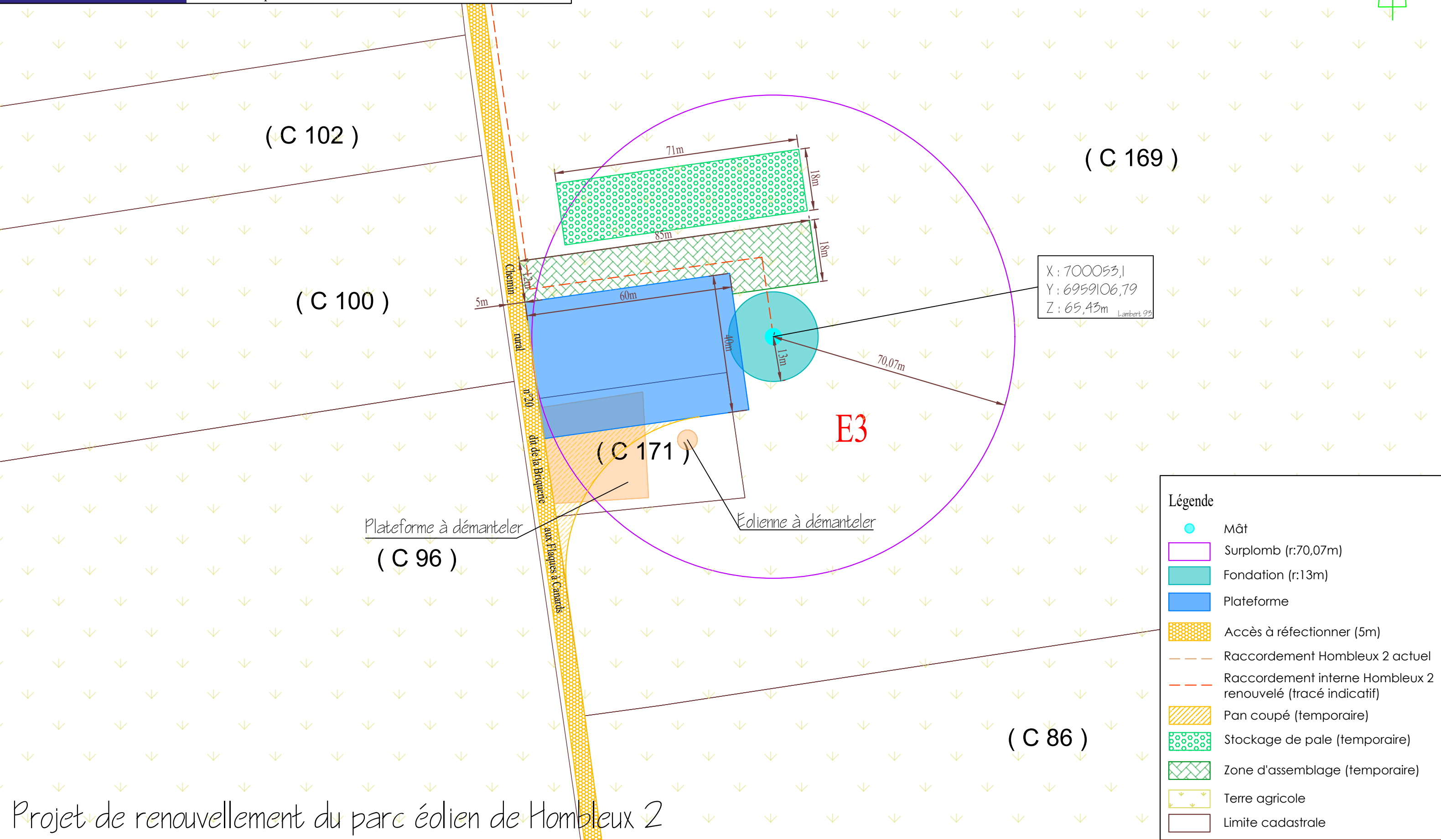
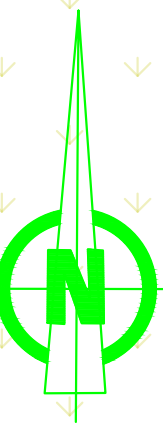
( C 72 )

( C 73 )

Légende

-  Mât
-  Surplomb (r:70,07m)
-  Fondation (r:13m)
-  Plateforme
-  Accès à réfectionner (5m)
-  Raccordement Hombleux 2 actuel
-  Raccordement interne Hombleux 2 renouvelé (tracé indicatif)
-  Pan coupé (temporaire)
-  Stockage de pale (temporaire)
-  Zone d'assemblage (temporaire)
-  Forage d'irrigation
-  Terre agricole
-  Limite cadastrale

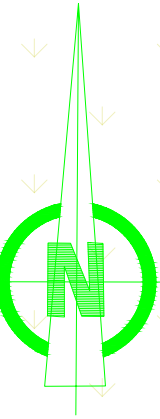
Chemin rural n°20 dit de la Briquerie aux Flaques à Camards



X : 700053,1  
Y : 6959106,79  
Z : 65,43m Lambert 93

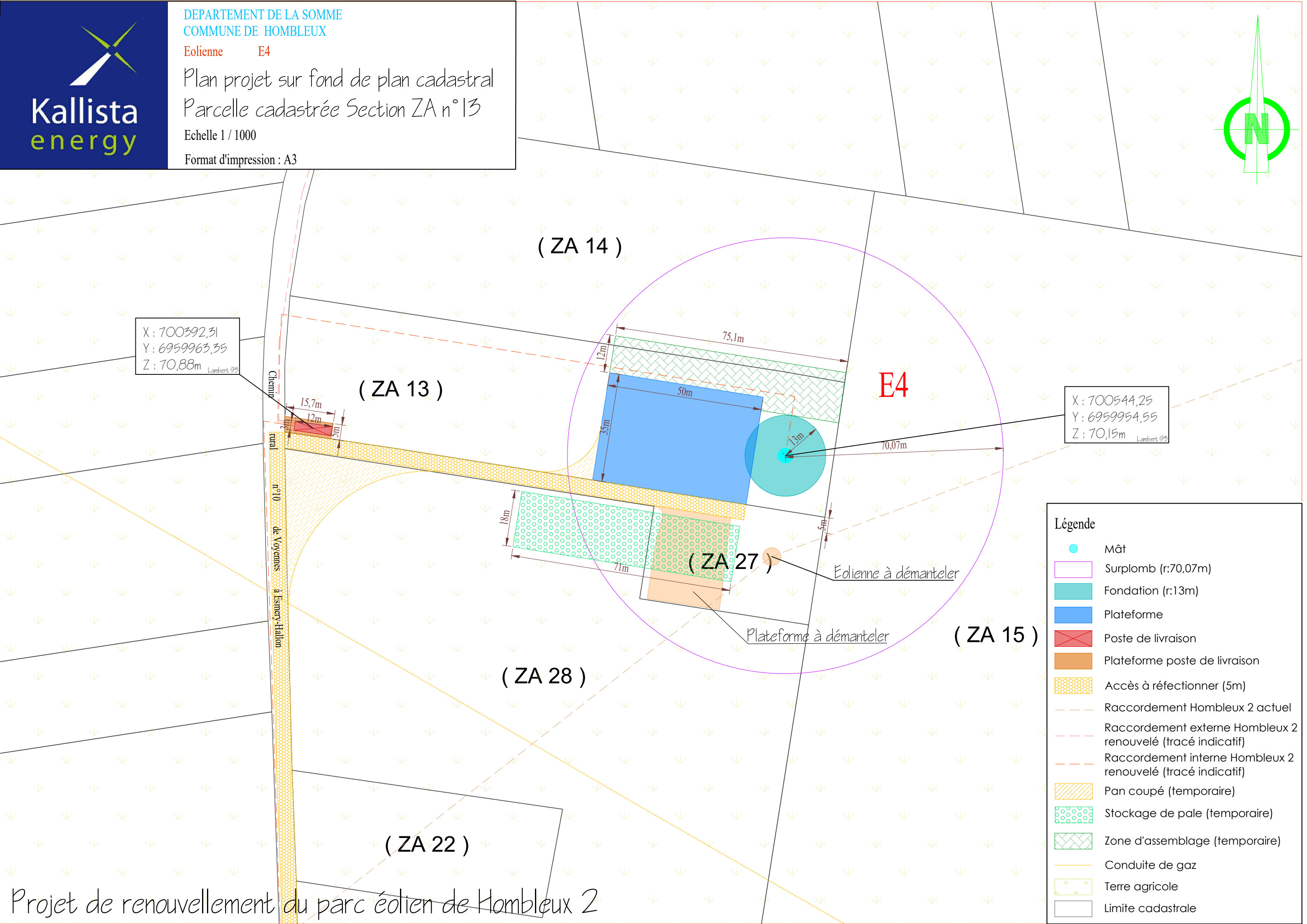
Légende	
	Mât
	Surplomb (r:70,07m)
	Fondation (r:13m)
	Plateforme
	Accès à réfectionner (5m)
	Raccordement Hombleux 2 actuel
	Raccordement interne Hombleux 2 renouvelé (tracé indicatif)
	Pan coupé (temporaire)
	Stockage de pale (temporaire)
	Zone d'assemblage (temporaire)
	Terre agricole
	Limite cadastrale





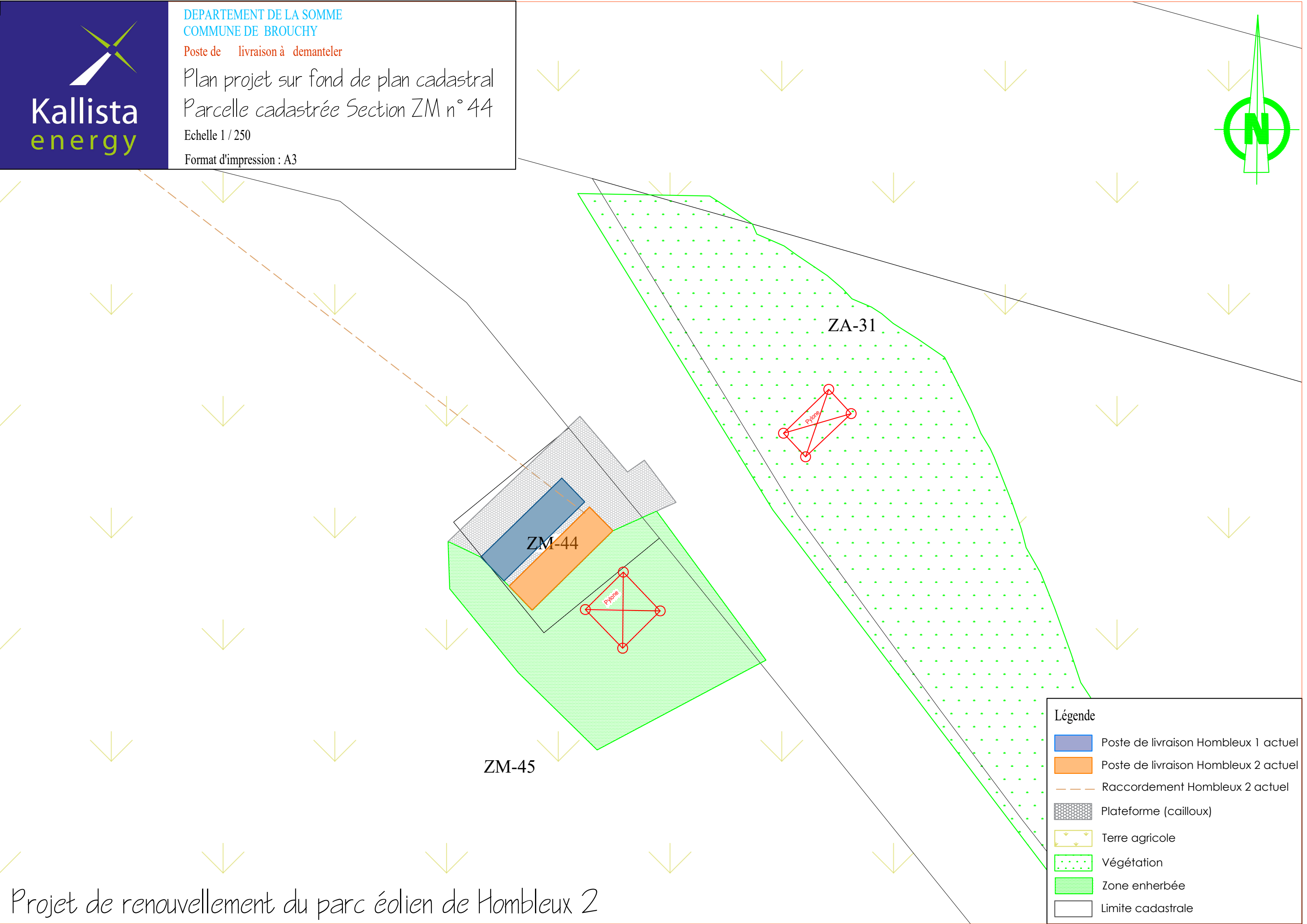



X : 700392,31  
Y : 6959963,35  
Z : 70,88m Lambert 93

X : 700544,25  
Y : 6959954,55  
Z : 70,15m Lambert 93











Légende	
	Mât
	Surplomb (r:70,07m)
	Fondation (r:13m)
	Plateforme
	Poste de livraison
	Plateforme poste de livraison
	Accès à réfectionner (5m)
	Raccordement Hombleux 2 actuel
	Raccordement externe Hombleux 2 renouvelé (tracé indicatif)
	Raccordement interne Hombleux 2 renouvelé (tracé indicatif)
	Pan coupé (temporaire)
	Stockage de pale (temporaire)
	Zone d'assemblage (temporaire)
	Conduite de gaz
	Terre agricole
	Limite cadastrale



ZM-44

ZA-31

ZM-45

Légende	
	Poste de livraison Hombleux 1 actuel
	Poste de livraison Hombleux 2 actuel
	Raccordement Hombleux 2 actuel
	Plateforme (cailloux)
	Terre agricole
	Végétation
	Zone enherbée
	Limite cadastrale