

Pièce 7-5 : Plans réglementaires

Département de la Somme

Communes de Brassy et Contre



Parc éolien Corbillon-Est

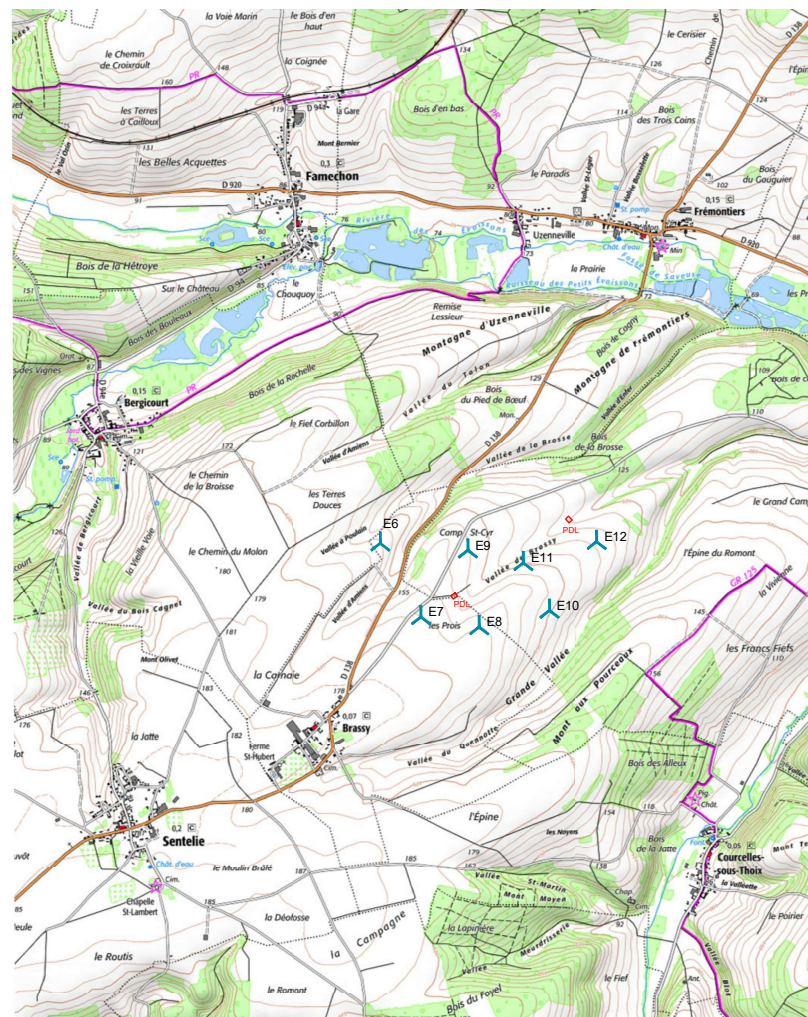
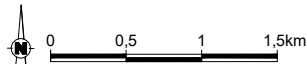
Plans réglementaires

Echelle : 1/25 000

Système de coordonnées : Lambert 93

Date	Format	Phase / Modification	N°Projet	DAO	Contrôle
19-05-21	A3	Carte au 1/25 000 ème	1616574	SBI	QUE

 Eolienne
 Postes de livraison (PDL)





- Parc éolien Corbillyen-Est
- Zone de survol (Rayon de 57.5 m)
- Périmètre de 600 m autour de la zone de survol des éoliennes
- Fondation
- Plateforme
- Ligne électrique
- Poste de livraison
- Chemin à créer
- Chemin à renforcer
- Limite de commune
- Limite de section cadastrale
- Limite de parcelle

TAUW

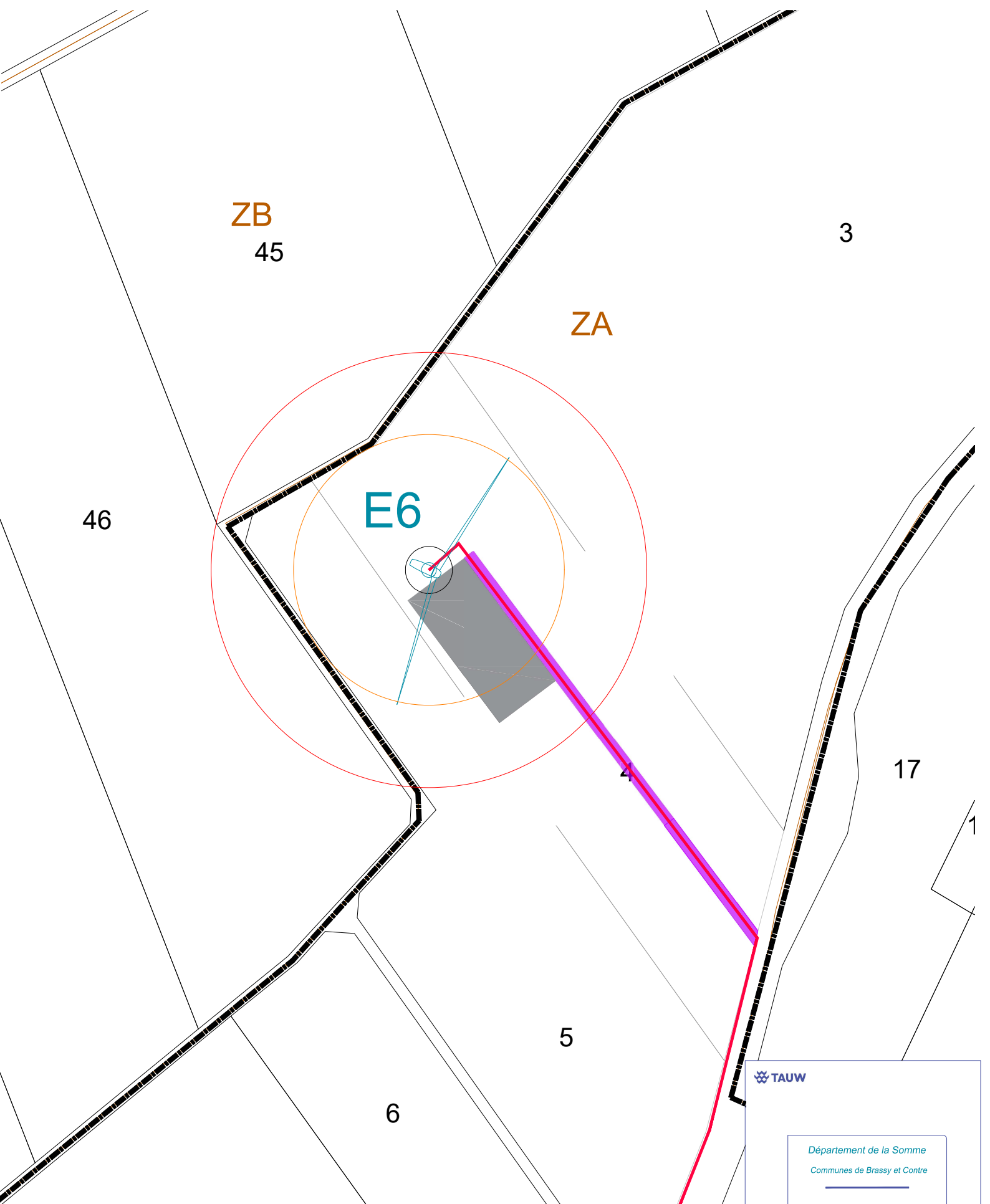
Département de la Somme
Communes de Brassy et Contre

Parc éolien Corbillyen-Est

Plans réglementaires

Échelle : 1:2 500

Système de coordonnées		Légendes	
Date	Version	Phase / Modification	Intitulé
16/02/24	01	14116 - 102 500 (mètres) de 100 m	181614
			016



- Parc éolien Corbillon Est
- Zone de survol (Rayon de 57.5 m)
- Périmètre de 35 m autour de la zone de survol des éoliennes

- Fondation
- Plateforme
- Ligne électrique
- Poste de livraison
- Chemin à créer
- Chemin à renforcer

- Limite de commune
- Limite de section cadastrale
- Limite de parcelle



TAUW

Département de la Somme
Communes de Brassy et Contre

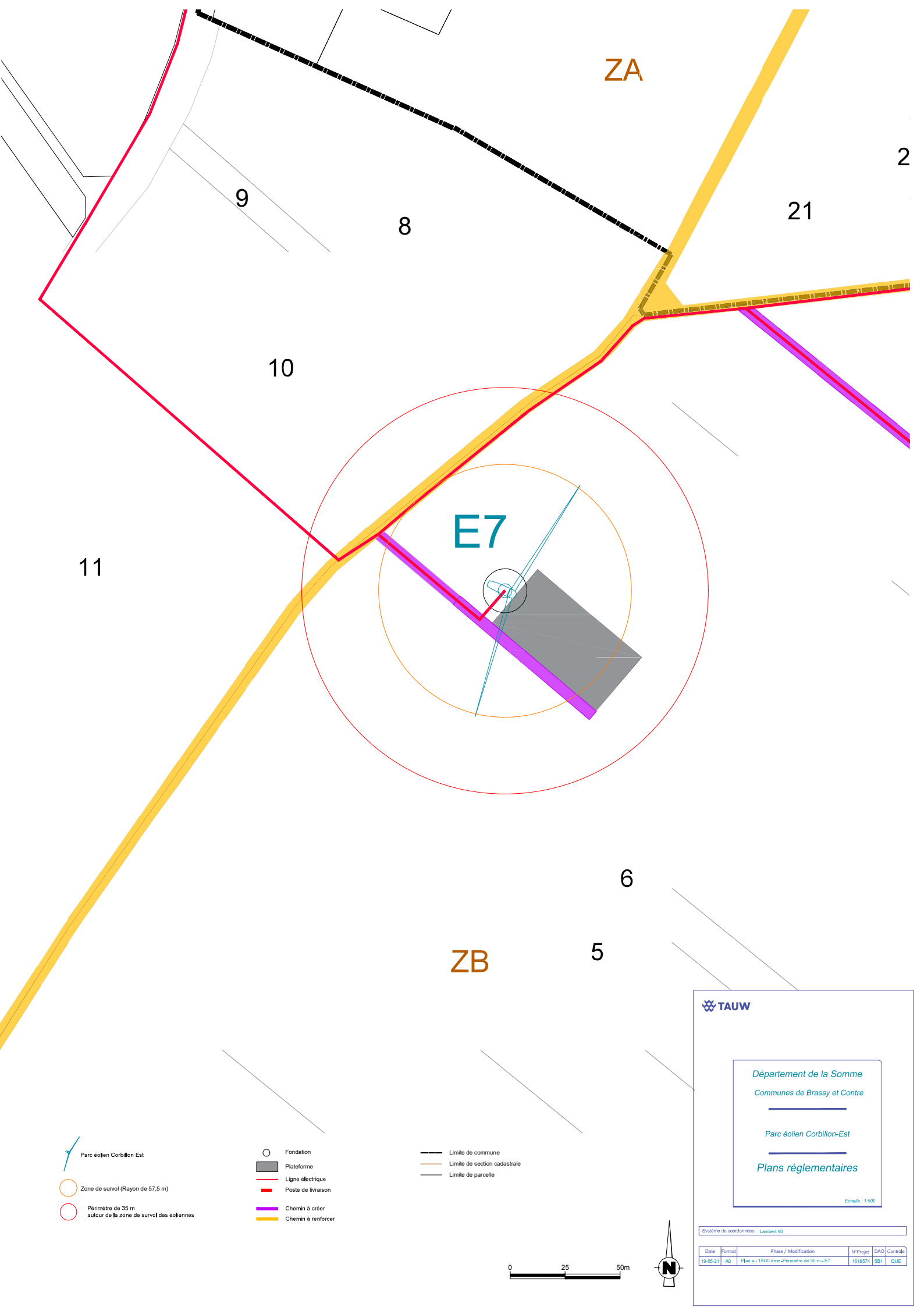
Parc éolien Corbillon-Est













Plans réglementaires

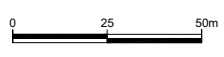
Echelle : 1/500

Système de coordonnées : Lambert 93

Date	Format	Phase / Modification	N°Projet	DAO	Contrôle
19-05-21	A0	Plan au 1/500 ème - Périmètre de 35 m - E6	1616574	SBI	QUE



-  Parc éolien Corbillon Est
-  Zone de survol (Rayon de 57,5 m)
-  Périmètre de 35 m autour de la zone de survol des éoliennes
-  Fondation
-  Plateforme
-  Ligne électrique
-  Poste de livraison
-  Chemin à créer
-  Chemin à renforcer
-  Limite de commune
-  Limite de section cadastrale
-  Limite de parcelle



TAUW

Département de la Somme

Communes de Brassy et Contre

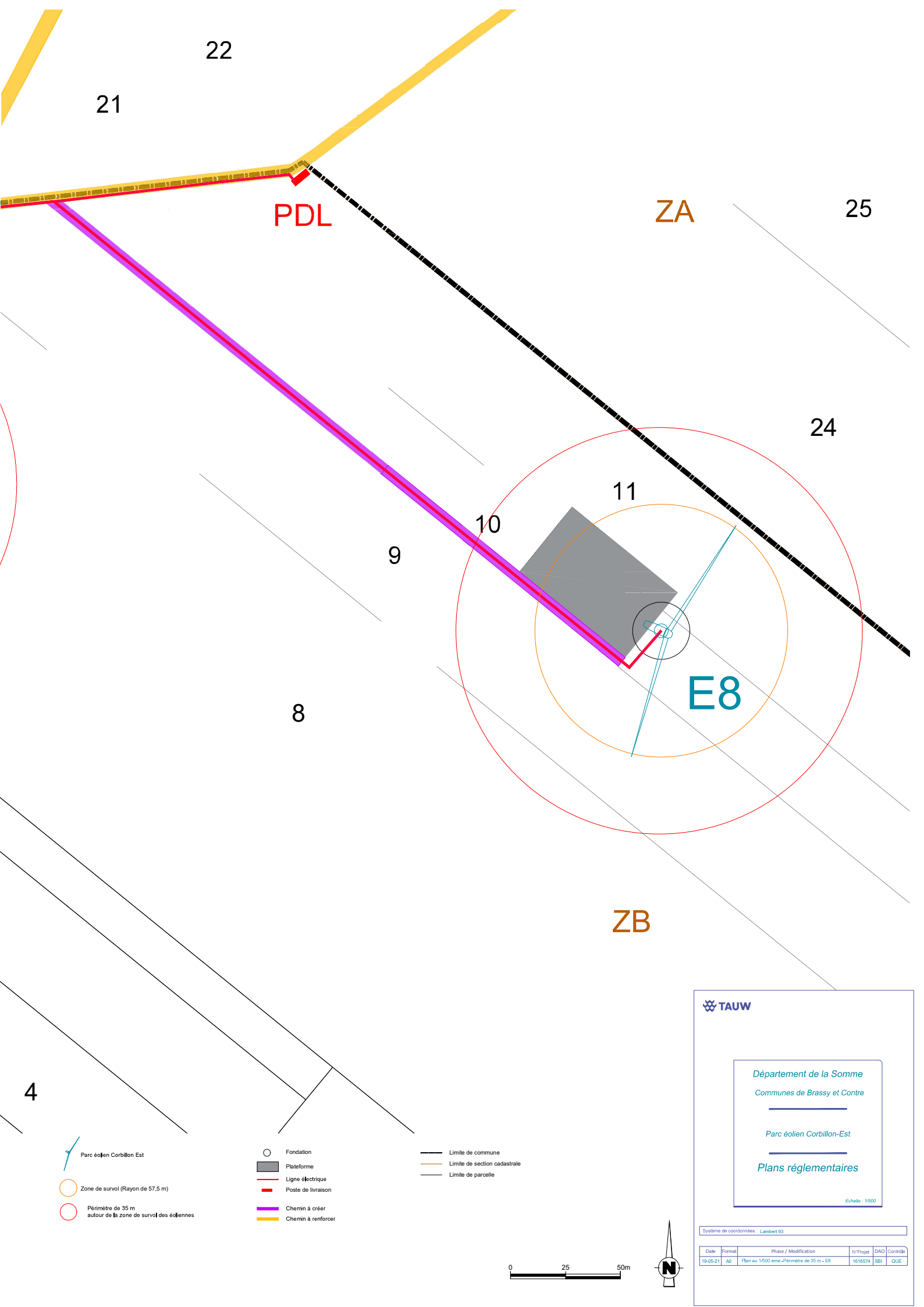
Parc éolien Corbillon-Est

Plans réglementaires




Echelle : 1:500



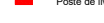


Système de coordonnées : Lambert 93




Date	Format	Phase / Modification	N° Projet	DAO	Contité
19-05-21	AG	Plan au 1/500 ems - Périmètre de 35 m - E7	1616574	SBI	GUE



4

-  Parc éolien Corbillon Est
-  Zone de survol (Rayon de 57.5 m)
-  Périmètre de 35 m autour de la zone de survol des éoliennes

-  Fondation
-  Plateforme
-  Ligne électrique
-  Poste de livraison
-  Chemin à créer
-  Chemin à renforcer

-  Limite de commune
-  Limite de section cadastrale
-  Limite de parcelle



TAUW

Département de la Somme
Communes de Brassy et Contre

Parc éolien Corbillon-Est

Plans réglementaires

Echelle : 1/500

Système de coordonnées : Lambert 93

Date	Format	Phase / Modification	N°Projet	DAO	Contité
19-05-21	AO	Plan au 1/500 ems - Périmètre de 35 m - E8	1616574	SBI	GUE

12

9

15

10

E9

13




14






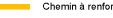
ZA


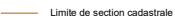

23

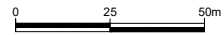
22

21

-  Parc éolien Corbillon Est
-  Zone de survol (Rayon de 57,5 m)
-  Périmètre de 35 m autour de la zone de survol des éoliennes

-  Fondation
-  Plateforme
-  Ligne électrique
-  Poste de livraison
-  Chemin à créer
-  Chemin à renforcer

-  Limite de commune
-  Limite de section cadastrale
-  Limite de parcelle



TAUW

Département de la Somme
Communes de Brassy et Contre

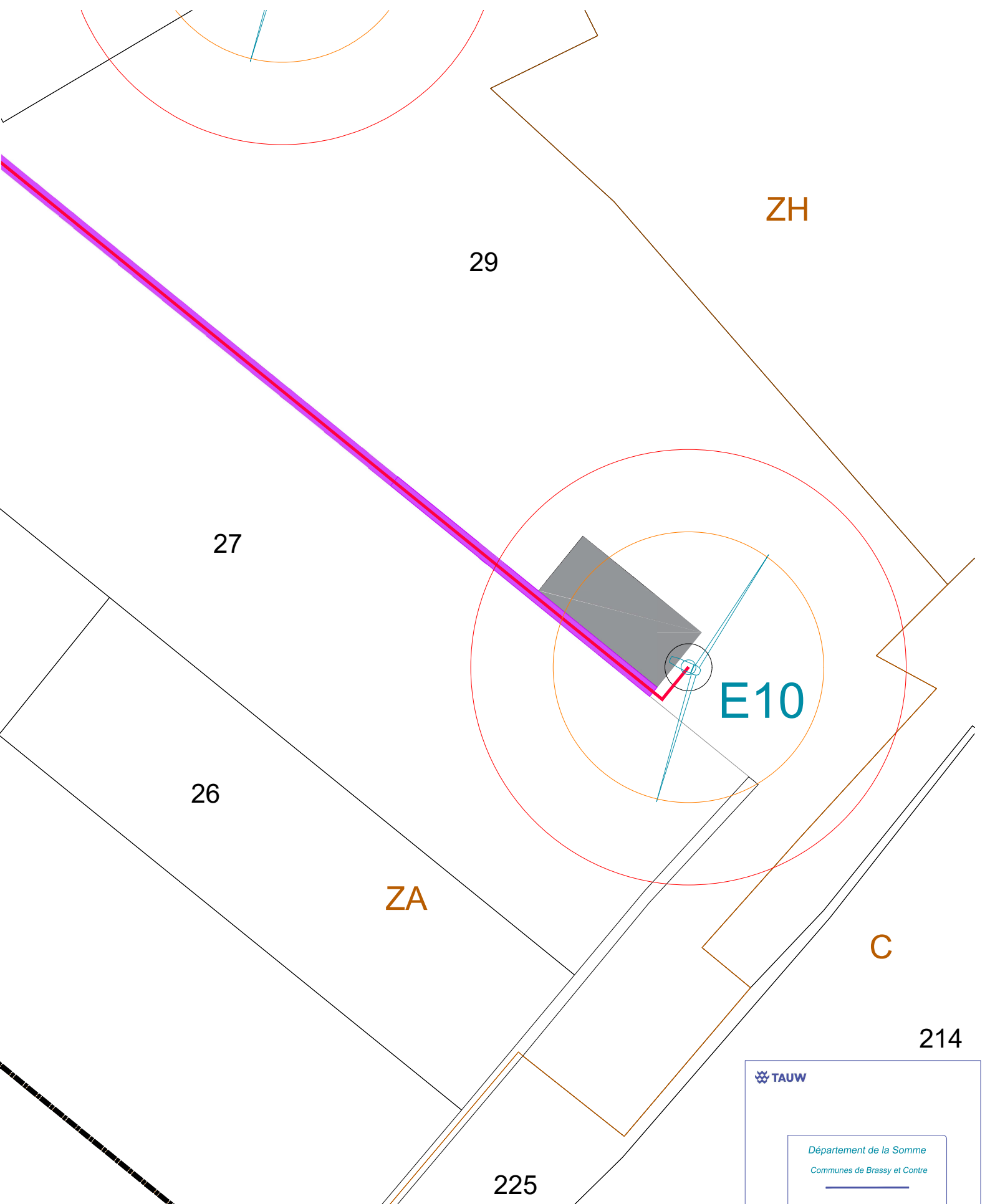
Parc éolien Corbillon-Est




Plans réglementaires

Echelle : 1/500




Système de coordonnées : Lambert 93

Date	Format	Phase / Modification	N° Projet	DAO	Contrôle
19-05-21	A0	Plan au 1/500 eme - Périmètre de 35 m - E9	1616574	SBI	QUE



-  Parc éolien Corbillon Est
-  Zone de survol (Rayon de 57.5 m)
-  Périmètre de 35 m autour de la zone de survol des éoliennes

-  Fondation
-  Plateforme
-  Ligne électrique
-  Poste de livraison
-  Chemin à créer
-  Chemin à renforcer

-  Limite de commune
-  Limite de section cadastrale
-  Limite de parcelle



TAUW

Département de la Somme
Communes de Brassy et Contre

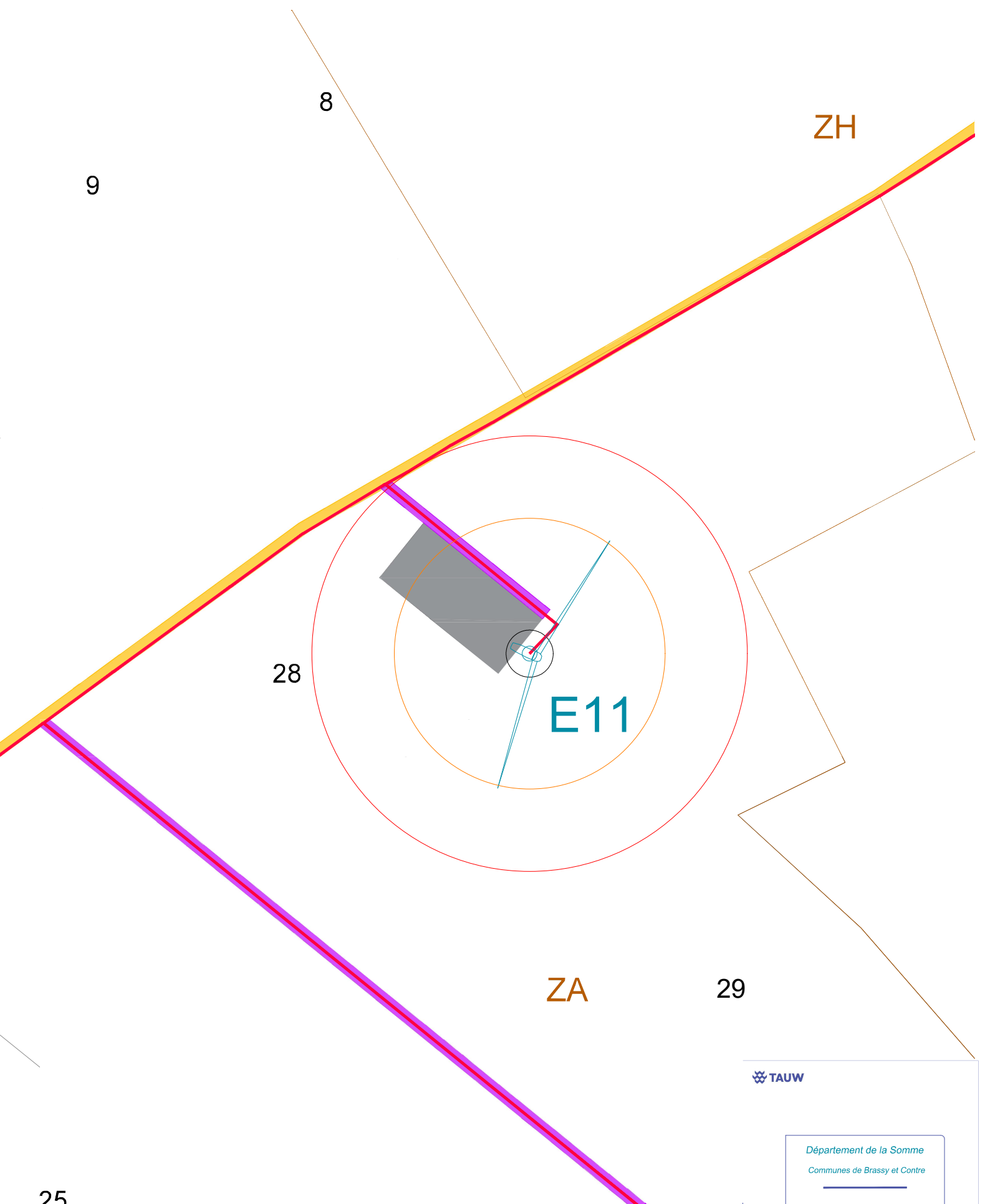
Parc éolien Corbillon-Est

Plans réglementaires




Echelle : 1:500


Système de coordonnées : Lambert 93




Date	Formel	Phase / Modification	N°Projet	DAO	Contrôle
19-05-21	AD	Plan au 1/500 ème -Périmètre de 35 m - E10	1616574	SBI	QUE



25

-  Parc éolien Corbillon Est
-  Zone de survol (Rayon de 57.5 m)
-  Périmètre de 35 m autour de la zone de survol des éoliennes

-  Fondation
-  Plateforme
-  Ligne électrique
-  Poste de livraison
-  Chemin à créer
-  Chemin à renforcer

-  Limite de commune
-  Limite de section cadastrale
-  Limite de parcelle



TAUW

Département de la Somme
Communes de Brassy et Contre

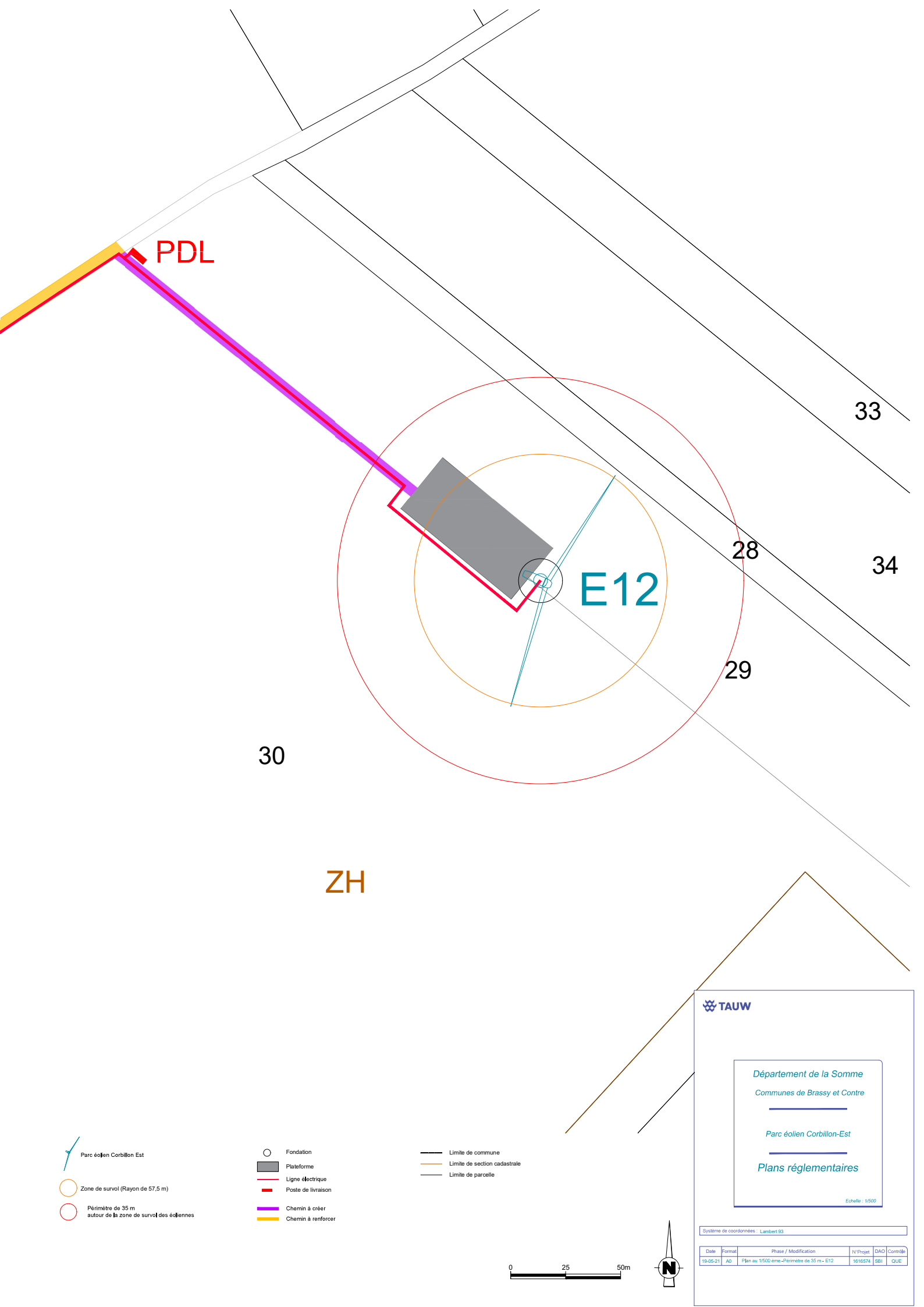
Parc éolien Corbillon-Est




Plans réglementaires

Echelle : 1/500




Système de coordonnées : Lambert 93

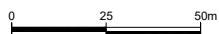
Date	Format	Phase / Modification	N° Projet	DAO	Comité
19-05-21	AO	Plan au 1/500 emm - Périmètre de 35 m - E11	1616574	SBI	QUE



-  Parc éolien Corbillon Est
-  Zone de survol (Rayon de 57,5 m)
-  Périmètre de 35 m autour de la zone de survol des éoliennes

-  Fondation
-  Plateforme
-  Ligne électrique
-  Poste de livraison
-  Chemin à créer
-  Chemin à renforcer

-  Limite de commune
-  Limite de section cadastrale
-  Limite de parcelle



TAUW

Département de la Somme
Communes de Brassy et Contre

Parc éolien Corbillon-Est

Plans réglementaires

Echelle : 1/500

Système de coordonnées : Lambert 93

Date	Format	Phase / Modification	N° Projet	DAO	Contité
19-05-21	AO	Plan au 1/500 ems - Périmètre de 35 m - E12	1616574	SBI	GUE