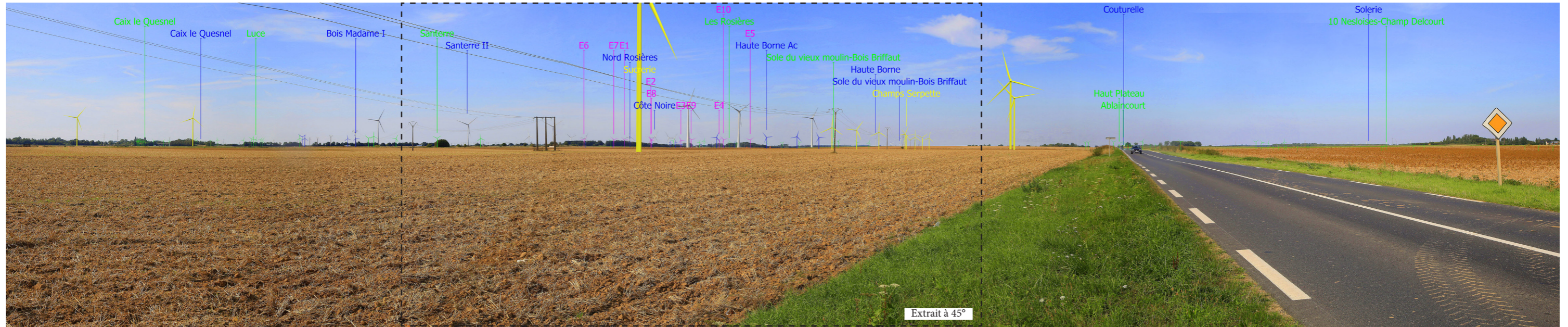


Photomontage 48. Depuis proximité Roye-route Atlas paysage (panorama à 120°)



Photomontage avec les silhouettes des éoliennes - panorama à 120° (parcs existants, accordés, en instruction et projet)
En rose : projet étudié, En bleu : parcs existants, En vert : parcs accordés, En jaune : parcs en instruction et déposés



Photomontage - panorama à 120° (parcs existants, accordés, en instruction et projet)

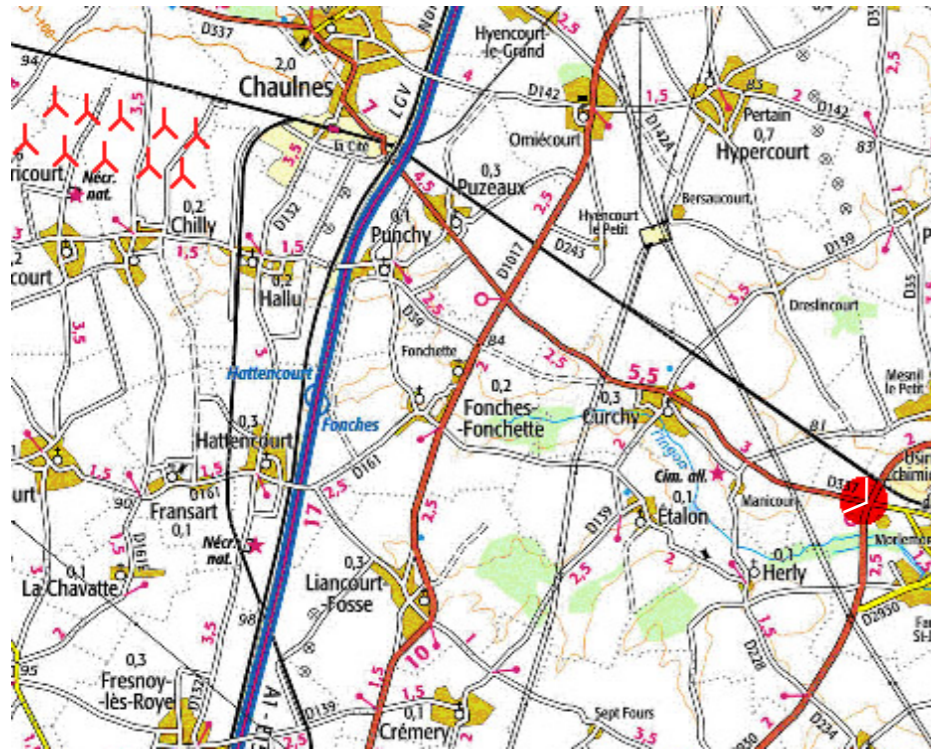
Photomontage 48. Depuis proximité Roye-route Atlas paysage (extrait à 45° sur le projet)

B-Photomontage



Photomontage représentant la perception terrain du projet en lisant l'image à une distance de 47,5 cm.

Photomontage 49. Depuis Nesle-route Atlas paysage - photomontage à 120°



Carte de localisation du photomontage sur scan 100 ou départemental



Carte de localisation du photomontage sur scan 25

Périmètre d'étude	Eloigné
Localisation par rapport au projet	Nesle-route Atlas paysage
Coordonnées en Lambert 93	X: 692392 Y: 6962931
Altitude du point de vue en mètre	83
Date et heure de la photographie	Lu 26/08 16h00
Nombre d'éoliennes du projet visibles	10
Nom de l'éolienne la plus proche et distance approximative au point de vue	E10 : 9510 m
Nom de l'éolienne la plus éloignée et distance approximative au point de vue	E6 : 11470 m

Commentaire

Ce photomontage est réalisé la route principale RD337 à la sortie ouest de Nesle dans l'objectif d'illustrer les vues lointaines du projet depuis le plateau à l'est (route signalée dans l'Atlas des paysages de la Somme).

Le projet s'inscrit en vue lointaine, à environ 9,5 km, dans le paysage éolien existant du Santerre. Il se lit en arrière-plan de bois et de la double ligne à haute-tension traversant le plateau. Dans cette vue depuis l'est, le projet est regroupé avec le parc de la Haute-Borne, entre les parcs présents au nord (ensemble éolien Nord Rosières) et ceux au sud (Côte Noire, Santerre, Bois Madame). La géométrie du projet est lisible, en une ligne de 10 éoliennes. Il forme visuellement un seul parc de 12 éoliennes avec celles de la Haute Borne.


L'emprise visuelle du projet est atténuée par la distance, les ondulations et relief et la végétation. L'échelle des éoliennes est comparable à celle des bois présents sur la ligne d'horizon. **L'impact est donc faible.**

Ce photomontage illustre une vue du plateau avec des parcs éoliens à plusieurs distances (proches à lointaines).



Etat initial - panorama à 120°(parcs existants et accordés)

Photomontage 49. Depuis Nesle-route Atlas paysage (panorama à 120°)



Photomontage avec les silhouettes des éoliennes - panorama à 120° (parcs existants, accordés, en instruction et projet)
En rose : projet étudié, En bleu : parcs existants, En vert : parcs accordés, En jaune : parcs en instruction et déposés



Photomontage - panorama à 120° (parcs existants, accordés, en instruction et projet)

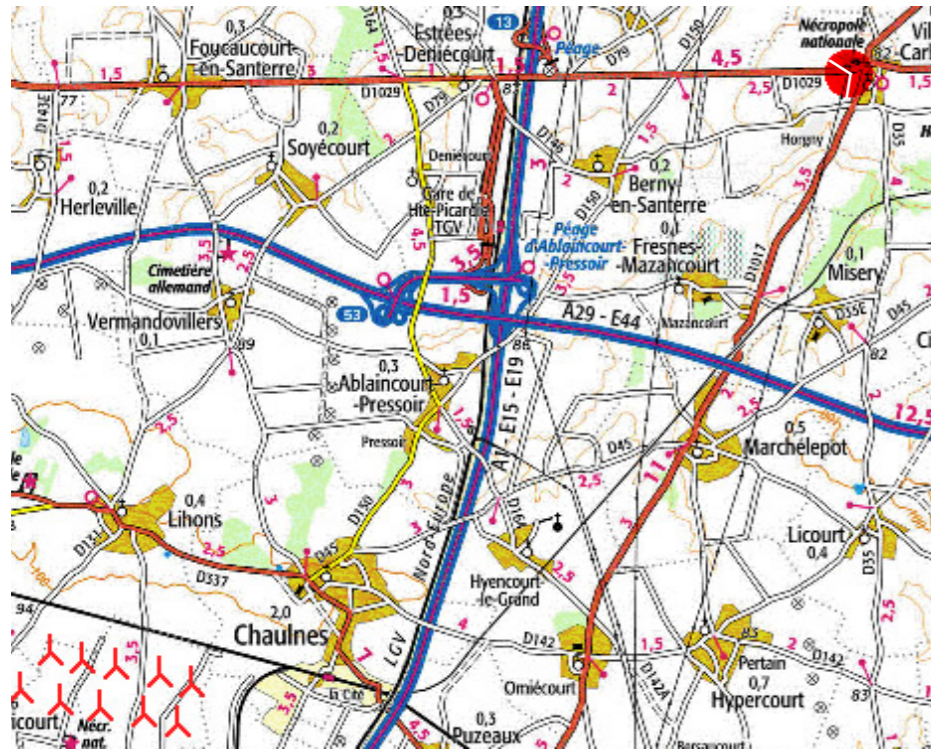
Photomontage 49. Depuis Nesle-route Atlas paysage (extrait à 45° sur le projet)

B-Photomontage



Photomontage représentant la perception terrain du projet en lisant l'image à une distance de 47,5 cm.

Photomontage 50. Depuis Nécropole de Villers Carbonnel-route Atlas paysage - photomontage à 120°



Carte de localisation du photomontage sur scan 100 ou départemental



Carte de localisation du photomontage sur scan 25

Périmètre d'étude	Eloigné
Localisation par rapport au projet	Nécropole de Villers Carbonnel-route Atlas paysage
Coordonnées en Lambert 93	X: 692316 Y: 6975277
Altitude du point de vue en mètre	84
Date et heure de la photographie	Lu 26/08 12h00
Nombre d'éoliennes du projet visibles	2
Nom de l'éolienne la plus proche et distance approximative au point de vue	E5 : 11350 m
Nom de l'éolienne la plus éloignée et distance approximative au point de vue	E6 : 13070 m

Commentaire

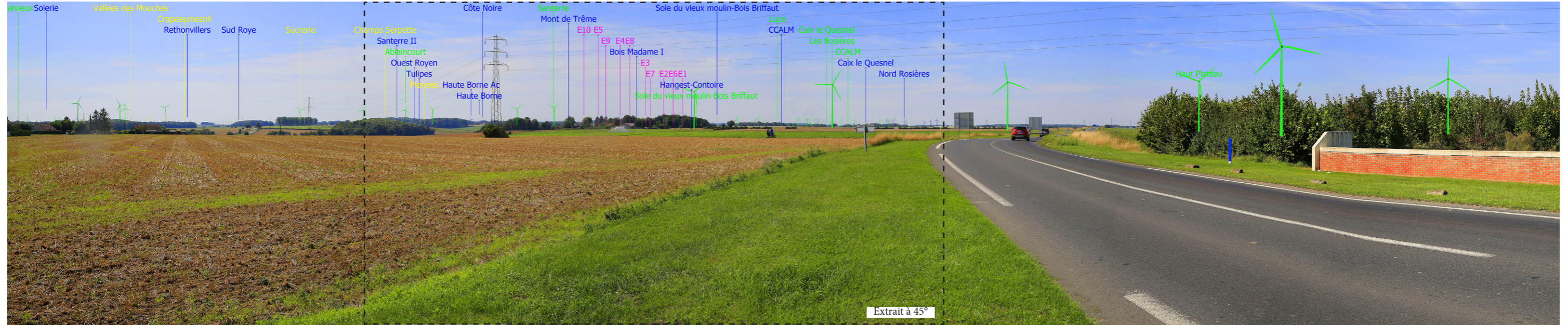
Ce photomontage est réalisé la route principale RD1029 au niveau de la nécropole nationale de Villers-Carbonnel (patrimoine de mémoire, route signalée dans l'Atlas des paysages de la Somme), sur le plateau du Santerre au nord-est du projet.

Ce photomontage a pour objectif d'illustrer les vues lointaines depuis ce lieu et plus globalement depuis le plateau. Il rend compte du rôle visuel joué par les ondulations du relief et les boisements en s'éloignant du projet. En effet, celui-ci est très peu visible (portions de pales de 2 éoliennes à environ 11,5 km en arrière-plan des bois). **L'impact est donc très faible à nul.**



Etat initial - panorama à 120°(parcs existants et accordés)

Photomontage 50. Depuis Nécropole de Villers Carbonnel-route Atlas paysage (panorama à 120°)



Photomontage avec les silhouettes des éoliennes - panorama à 120° (parcs existants, accordés, en instruction et projet)
En rose : projet étudié, En bleu : parcs existants, En vert : parcs accordés, En jaune : parcs en instruction et déposés



Photomontage - panorama à 120° (parcs existants, accordés, en instruction et projet)

Photomontage 50. Depuis Nécropole de Villers Carbonnel-route Atlas paysage (extrait à 45° sur le projet)

B-Photomontage



Photomontage représentant la perception terrain du projet en lisant l'image à une distance de 47,5 cm.