






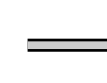



LÉGENDE



PROJET :

-  Éoliennes du projet
-  Limite des 35 mètres (affectation des terrains)
-  Poste de livraison (PDL)
-  Plateforme
-  Raccordement inter éolienne


ACCES :

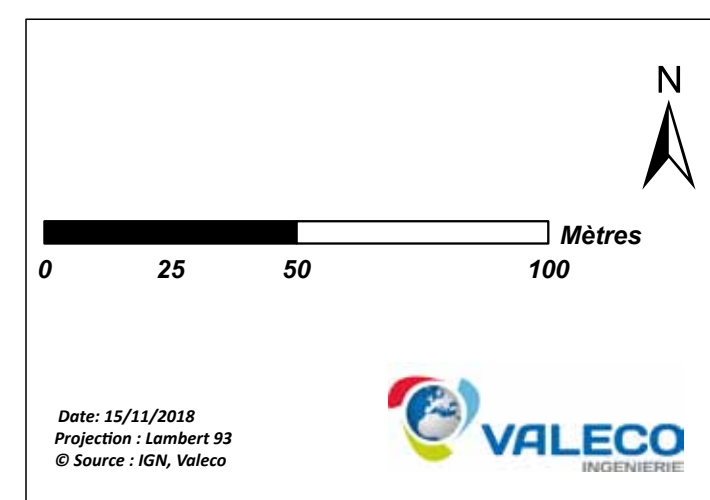
-  Accès à créer
-  Accès à recalibrer
-  Route communale
-  Route départementale

AFFECTATION DES SOLS :

-  Bâti dur
-  Bâti léger

LIMITE ADMINISTRATIVE :

-  Limite communale



DOSSIER DE DEMANDE D'AUTORISATION ENVIRONNEMENTALE UNIQUE

DU PARC ÉOLIEN DE L'EPINETTE

PLAN D'ENSEMBLE

AU 1/1 500e (Partie 1)

COMMUNES DE COULLEMELLE, GRIVESNES ET VILLERS-TOURNELLE

DEMANDEUR : PARC ÉOLIEN DE L'EPINETTE

