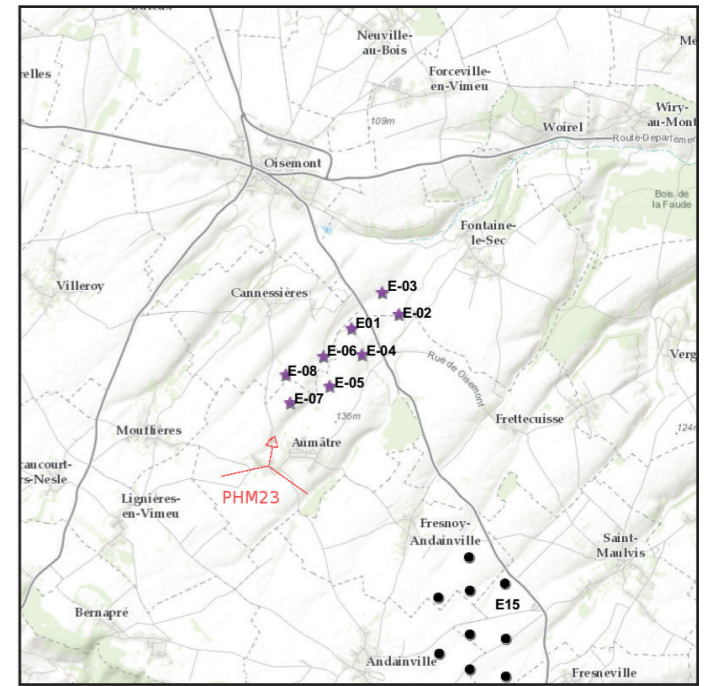


n° PHM	23
Date et heure de la prise de vue	04/03/2014
	13:06
X	E1° 45' 59,807"
Y	N49° 55' 4,495"
angle de prise de vue	234°
distance à la première éolienne	947 m
nombre d'éoliennes visibles du projet	4



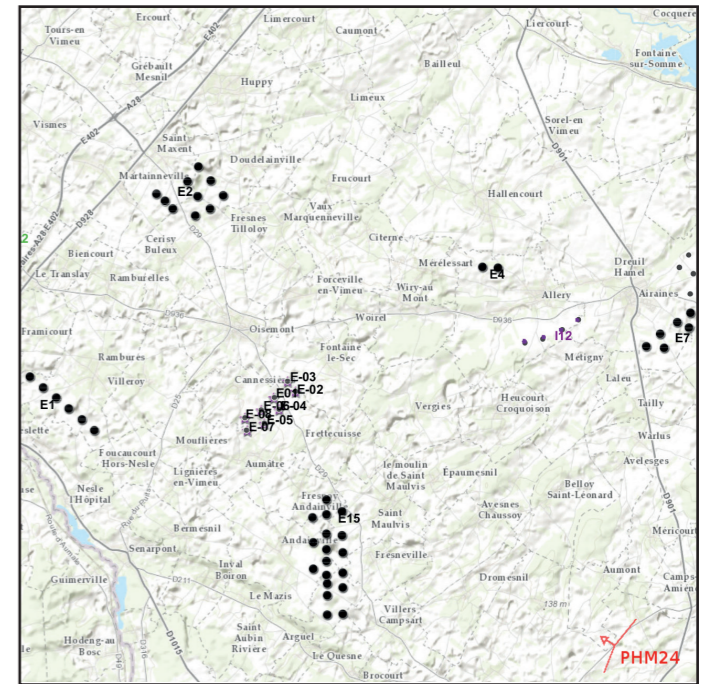
Photomontage n° 23	Aumâtre - église
--------------------	------------------







n° PHM	24
Date et heure de la prise de vue	05/03/2015
	12:57
X	E1° 56' 2,431"
Y	N49° 51' 56,192"
angle de prise de vue	198,5°
distance à la première éolienne	12291 m
nombre d'éoliennes visibles du projet	8

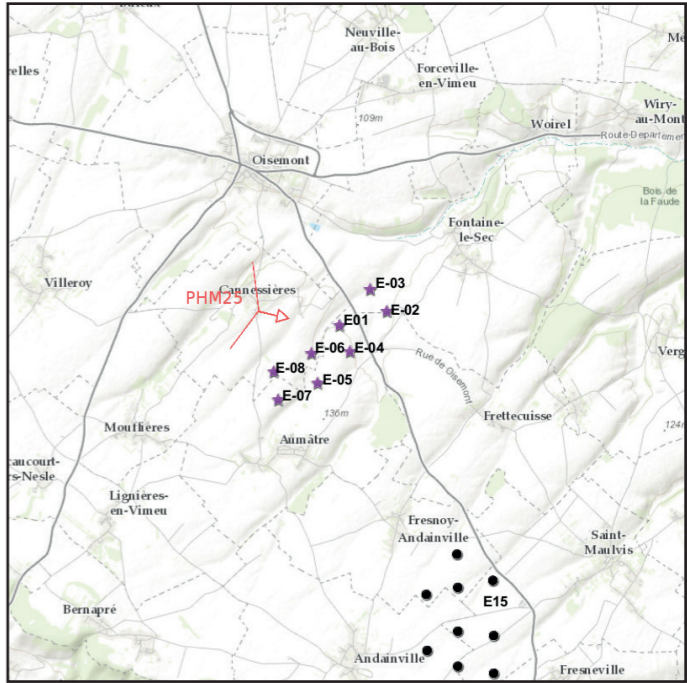
Photomontage n° 24	RD121 entre Camps en Amiénois et Hornoy le Bourg
--------------------	--





n° PHM	25
Date et heure de la prise de vue	04/06/2015
	14:27
X	E1° 46' 1,497"
Y	N49° 56' 13,783"
angle de prise de vue	198°
distance à la première éolienne	881 m
nombre d'éoliennes visibles du projet	8

Photomontage n° 25 Cannessières : sortie Sud du bourg





E4

I13

I10

E-03

E17

E7

I12

E-02

E18

I11

E-01

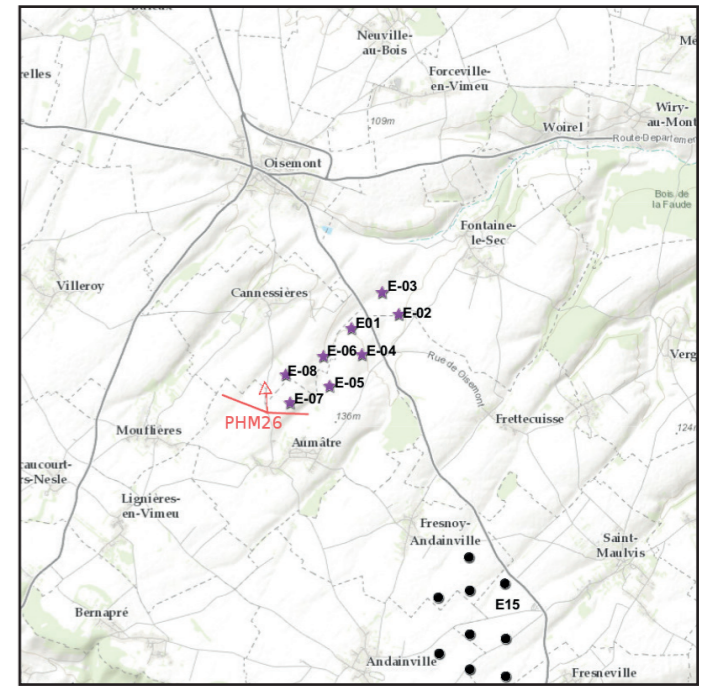
A1


E-04



n° PHM	26
Date et heure de la prise de vue	04/03/2014
	14:52
X	E1° 45' 59,491"
Y	N49° 55' 28,650"
angle de prise de vue	159°
distance à la première éolienne	344 m
nombre d'éoliennes visibles du projet	8


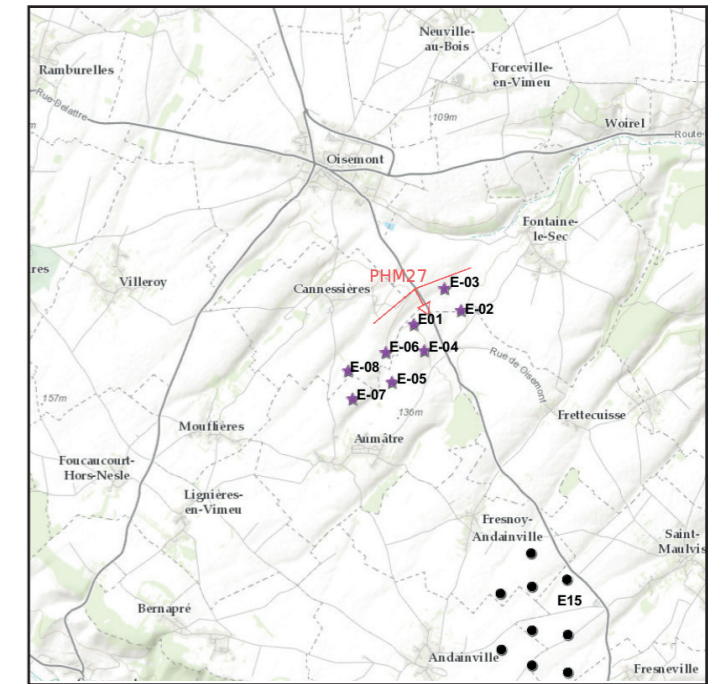
Photomontage n° 26	RD195 Sud du projet
--------------------	---------------------






n° PHM	27
Date et heure de la prise de vue	04/03/2014 13:27
X	E1° 46' 59,831"
Y	N49° 56' 23,366"
angle de prise de vue	181°
distance à la première éolienne	398 m
nombre d'éoliennes visibles du projet	8

Photomontage n° 27	RD29 cœur du projet
--------------------	---------------------





ES



n° PHM	28
Date et heure de la prise de vue	05/03/2014
	12:13
X	E1° 48' 4,209"
Y	N49° 56' 48,044"
angle de prise de vue	143,5°
distance à la première éolienne	1164 m
nombre d'éoliennes visibles du projet	6

Photomontage n° 28 RD29c à l'Ouest de Fontaine le Sec

