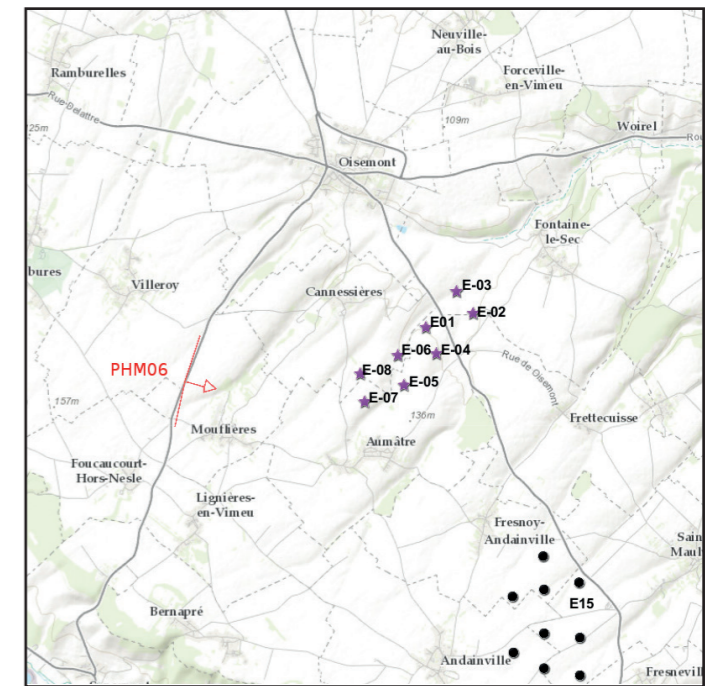



n° PHM	6
Date et heure de la prise de vue	04/03/2014 15:38
X	E1° 44' 8,603"
Y	N49° 55' 42,959"
angle de prise de vue	171,5°
distance à la première éolienne	2458 m
nombre d'éoliennes visibles du projet	8

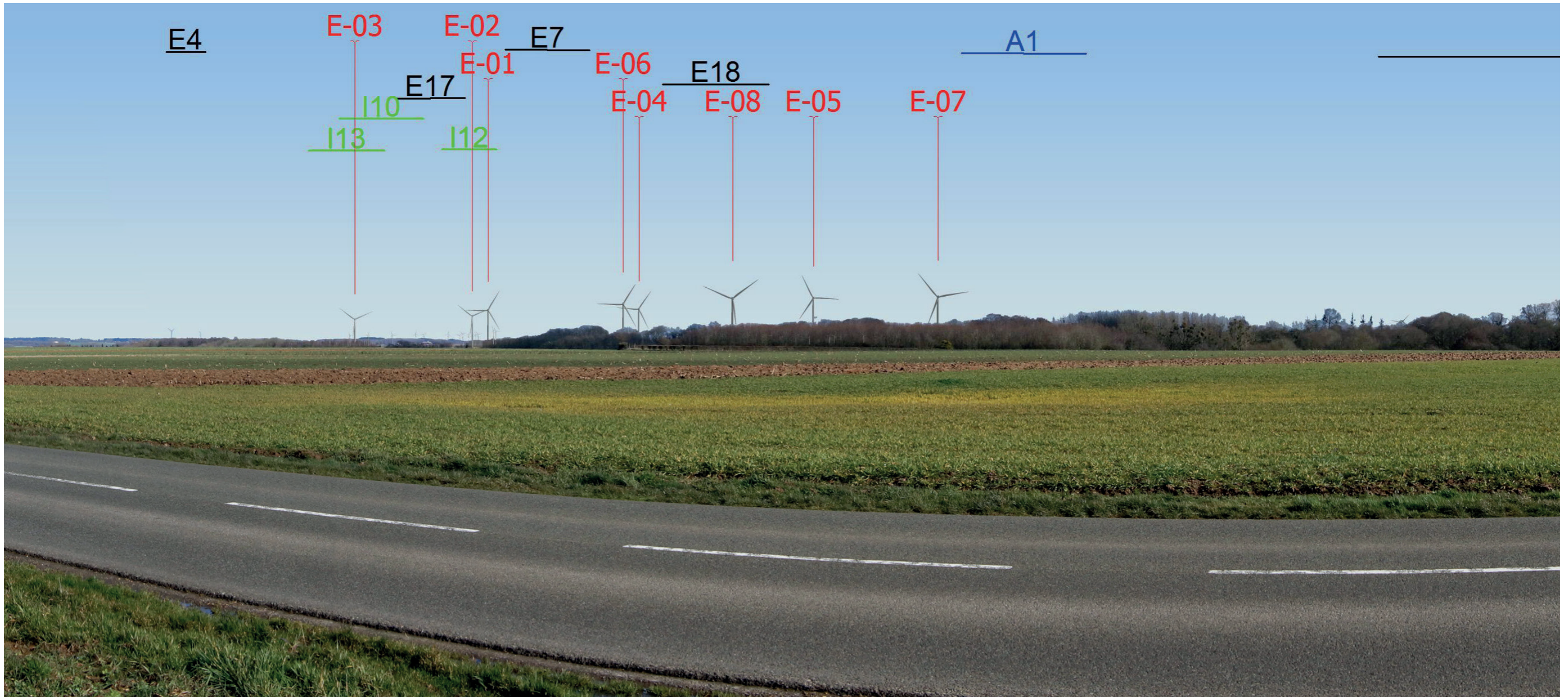

Photomontage n° 6	RD25 à l'Ouest du projet
-------------------	--------------------------



PHM 6 AVANT



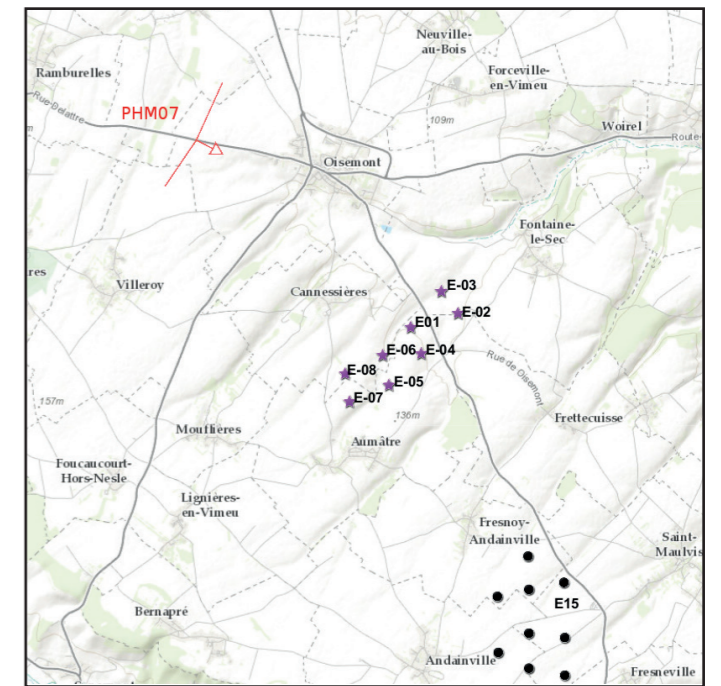




PHM 6 REALITE AUGMENTEE



n° PHM	7
Date et heure de la prise de vue	04/03/2014
	16:35
X	E1° 44' 26,914"
Y	N49° 57' 32,117"
angle de prise de vue	187°
distance à la première éolienne	3889 m
nombre d'éoliennes visibles du projet	8

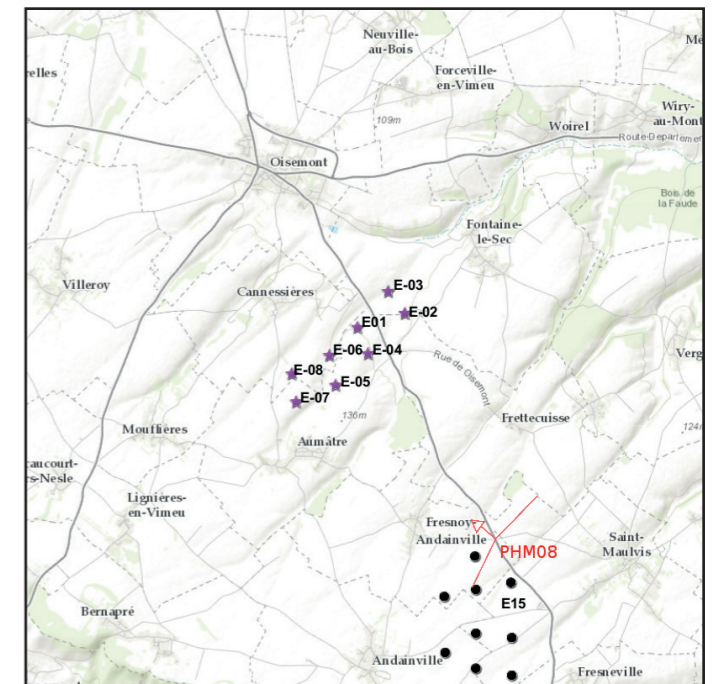
Photomontage n° 7 RD936 à l'Ouest d'Oisemont






n° PHM	8
Date et heure de la prise de vue	04/03/2014 12:55
X	E1° 48' 36,043"
Y	N49° 54' 30,880"
angle de prise de vue	172,5°
distance à la première éolienne	3127 m
nombre d'éoliennes visibles du projet	8

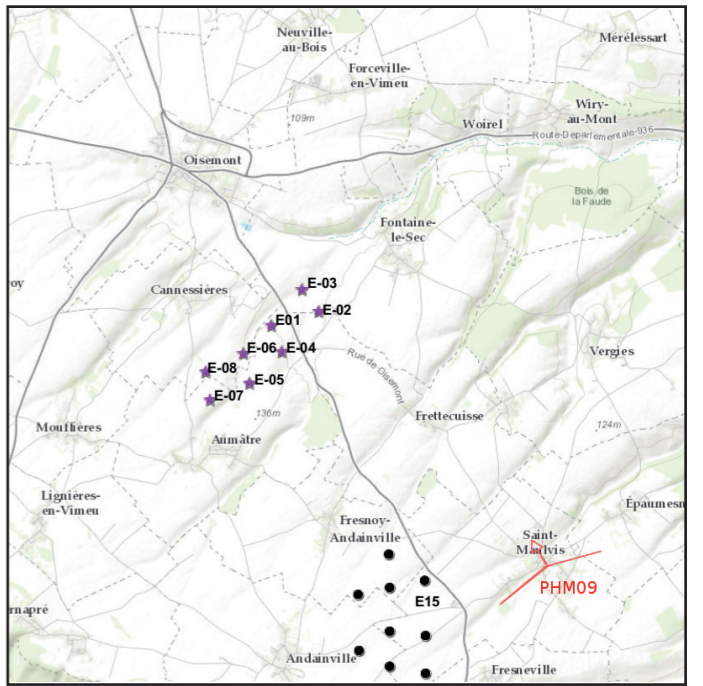
Photomontage n° 8 RD29 au Sud Est du projet





n° PHM	9
Date et heure de la prise de vue	04/03/2014
	12:44
X	E1° 50' 11,485"
Y	N49° 54' 17,872"
angle de prise de vue	151°
distance à la première éolienne	4770 m
nombre d'éoliennes visibles du projet	0

Photomontage n° 9	Parvis de l'église de Saint-Maulvis
-------------------	-------------------------------------





n° PHM	10
Date et heure de la prise de vue	04/03/2014 15:18
X	E1° 46' 38,440"
Y	N49° 53' 43,260"
angle de prise de vue	134,5°
distance à la première éolienne	3441 m
nombre d'éoliennes visibles du projet	8

Photomontage n° 10 Andainville: sortie Nord Ouest du bourg

