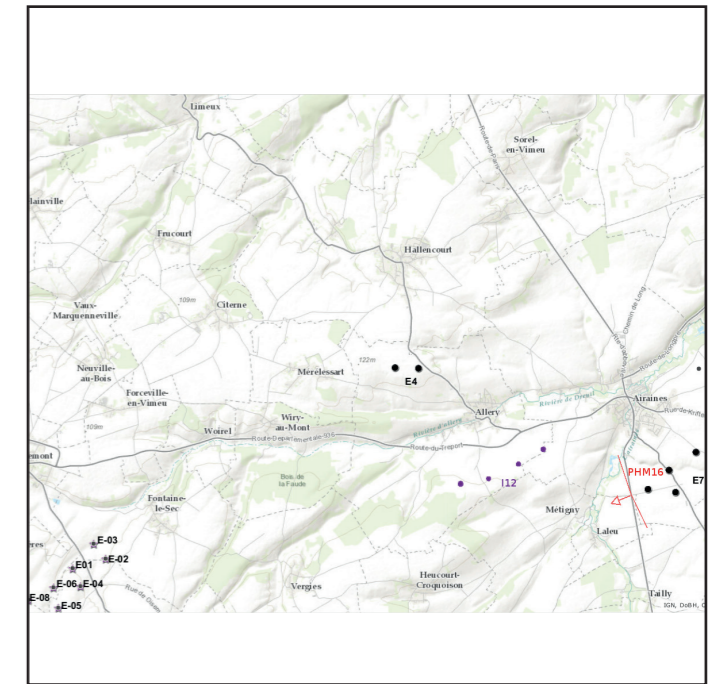




n° PHM	16
Date et heure de la prise de vue	05/03/2014
	11:39
X	E1° 56' 34,119"
Y	N49° 56' 56,246"
angle de prise de vue	187,5°
distance à la première éolienne	10874 m
nombre d'éoliennes visibles du projet	0

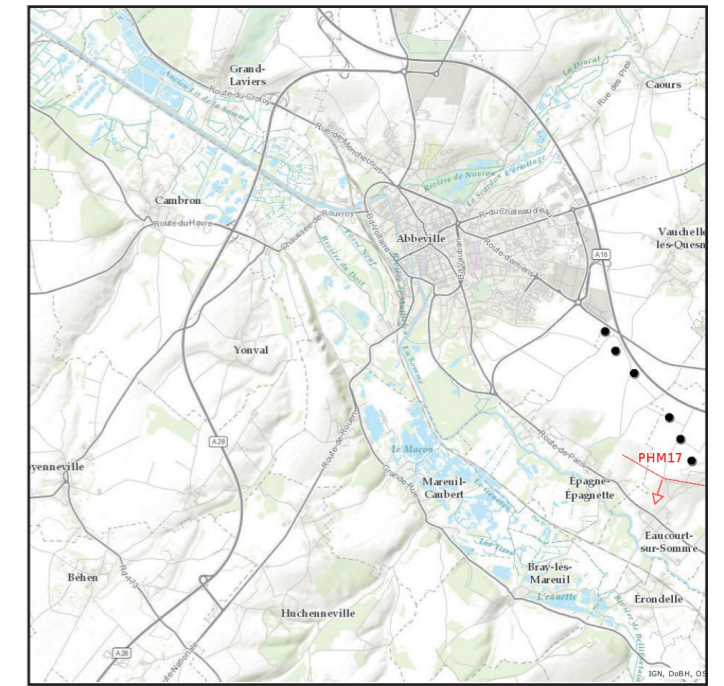
Photomontage n° 16	RD901 au Sud d'Airaines
--------------------	-------------------------






n° PHM	17
Date et heure de la prise de vue	05/03/2014
	16:21
X	E1° 53' 14,277"
Y	N50° 4' 16,304"
angle de prise de vue	191,5°
distance à la première éolienne	16227 m
nombre d'éoliennes visibles du projet	8


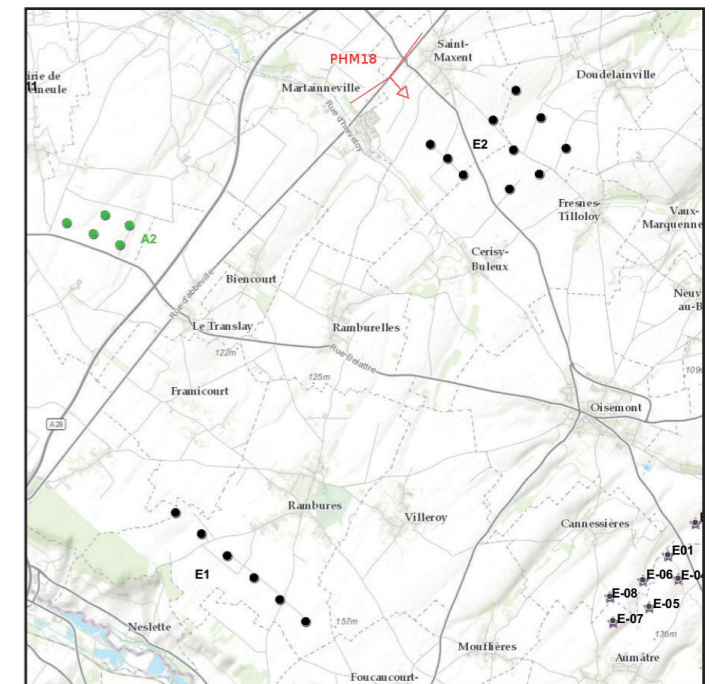
Photomontage n° 17	Moulin d'Eaucourt
--------------------	-------------------







n° PHM	18
Date et heure de la prise de vue	05/03/2014
	14:56
X	E1° 43' 18,515"
Y	N50° 0' 9,155"
angle de prise de vue	188°
distance à la première éolienne	8466 m
nombre d'éoliennes visibles du projet	8



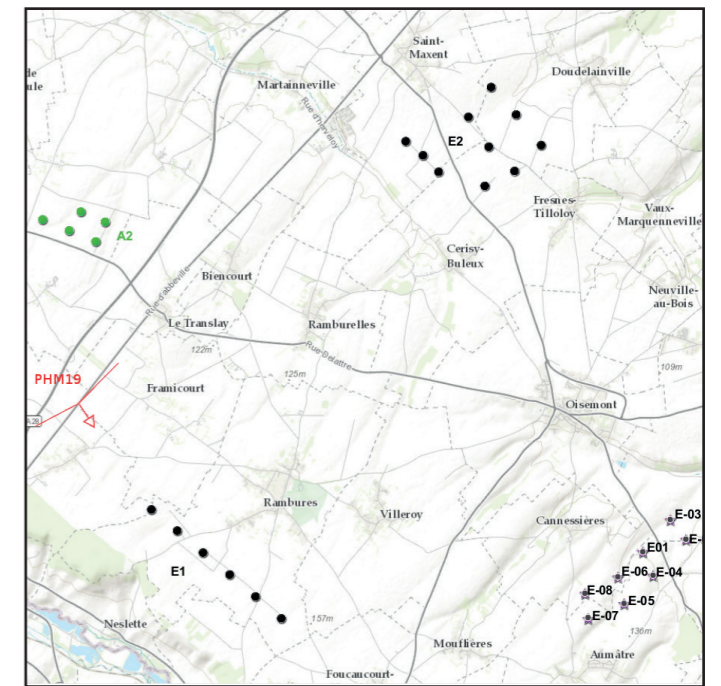
Photomontage n° 18 RD928 entrée Nord de Mainneville







n° PHM	19
Date et heure de la prise de vue	05/03/2014
	14:36
X	E1° 39' 32,488"
Y	N49° 57' 22,610"
angle de prise de vue	186°
distance à la première éolienne	8492 m
nombre d'éoliennes visibles du projet	2


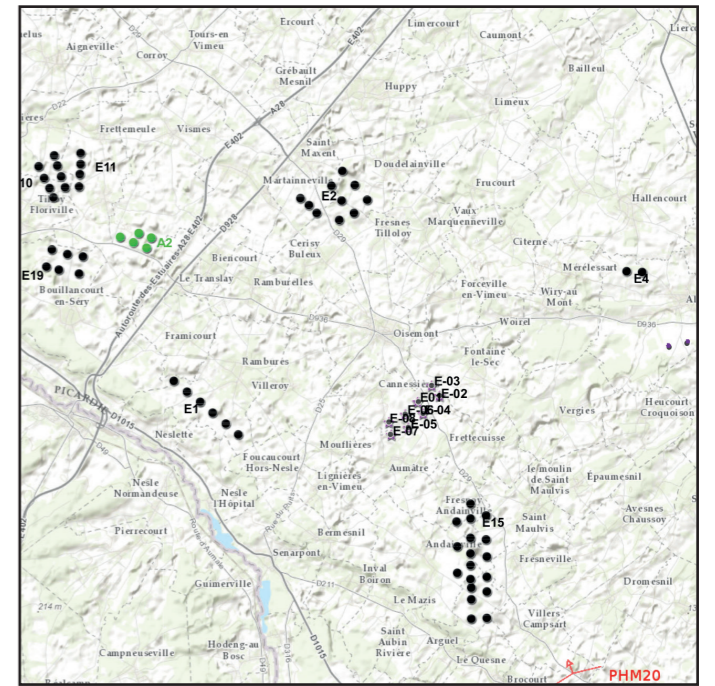
Photomontage n° 19 RD918 à l'Ouest de Framicourt






n° PHM	20
Date et heure de la prise de vue	05/03/2014
	12:44
X	E1° 51' 14,499"
Y	N49° 51' 24,869"
angle de prise de vue	195,5°
distance à la première éolienne	9592 m
nombre d'éoliennes visibles du projet	8

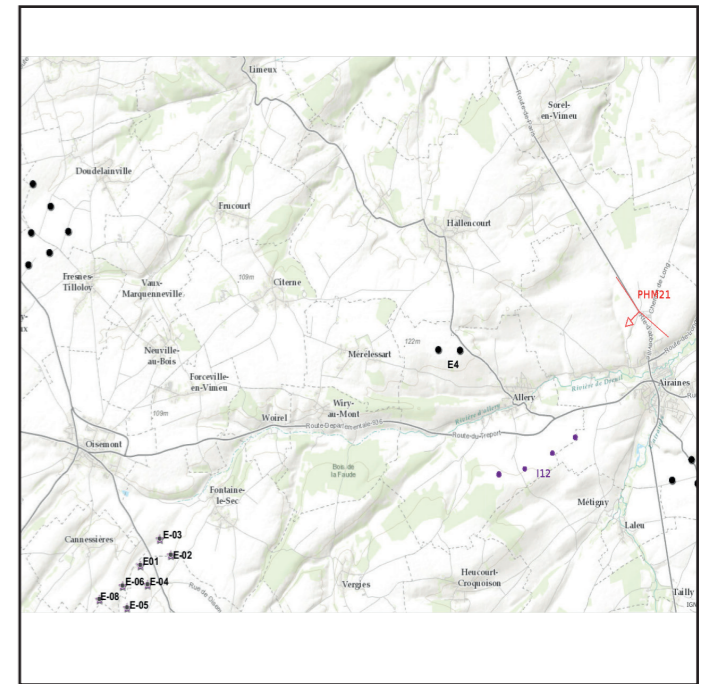
Photomontage n° 20 RD29 au Sud Est de Villers Campsart






n° PHM	21
Date et heure de la prise de vue	05/03/2014
	11:23
X	E1° 56' 14,236"
Y	N49° 58' 44,349"
angle de prise de vue	196,5°
distance à la première éolienne	11390 m
nombre d'éoliennes visibles du projet	8

Photomontage n° 21	RD901 au Nord d'Airaines (carrefour du centre commercial)
--------------------	---





n° PHM	22
Date et heure de la prise de vue	05/03/2015 14:25
X	E1° 38' 43,109"
Y	N49° 55' 14,662"
angle de prise de vue	200,5°
distance à la première éolienne	9001 m
nombre d'éoliennes visibles du projet	0

Photomontage n° 22	RD49 sur le versant Sud de la vallée de la Bresles (parking)
--------------------	--

